Excmo. Ayuntamiento de Cieza

Proyecto de Paseo Perimetral

Planta – Madrid Diciembre 1947 – Escala 1:2000

El Arquitecto.

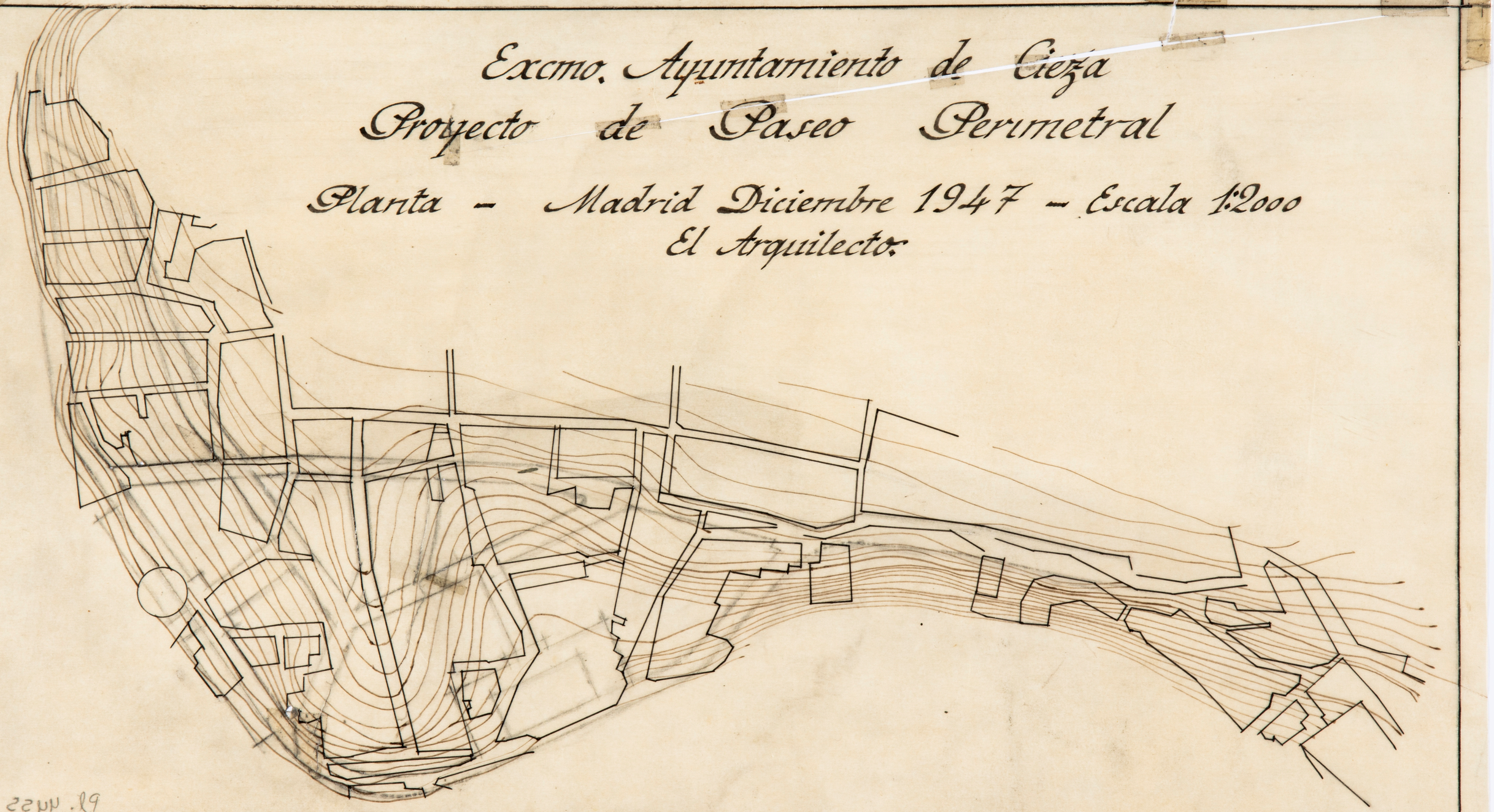

Excmo Ayuntamiento de Cieza

Proyecto de Paseo Perimetral

Madrid Diciembre 1947 — El Arquitecto

1ª Solución

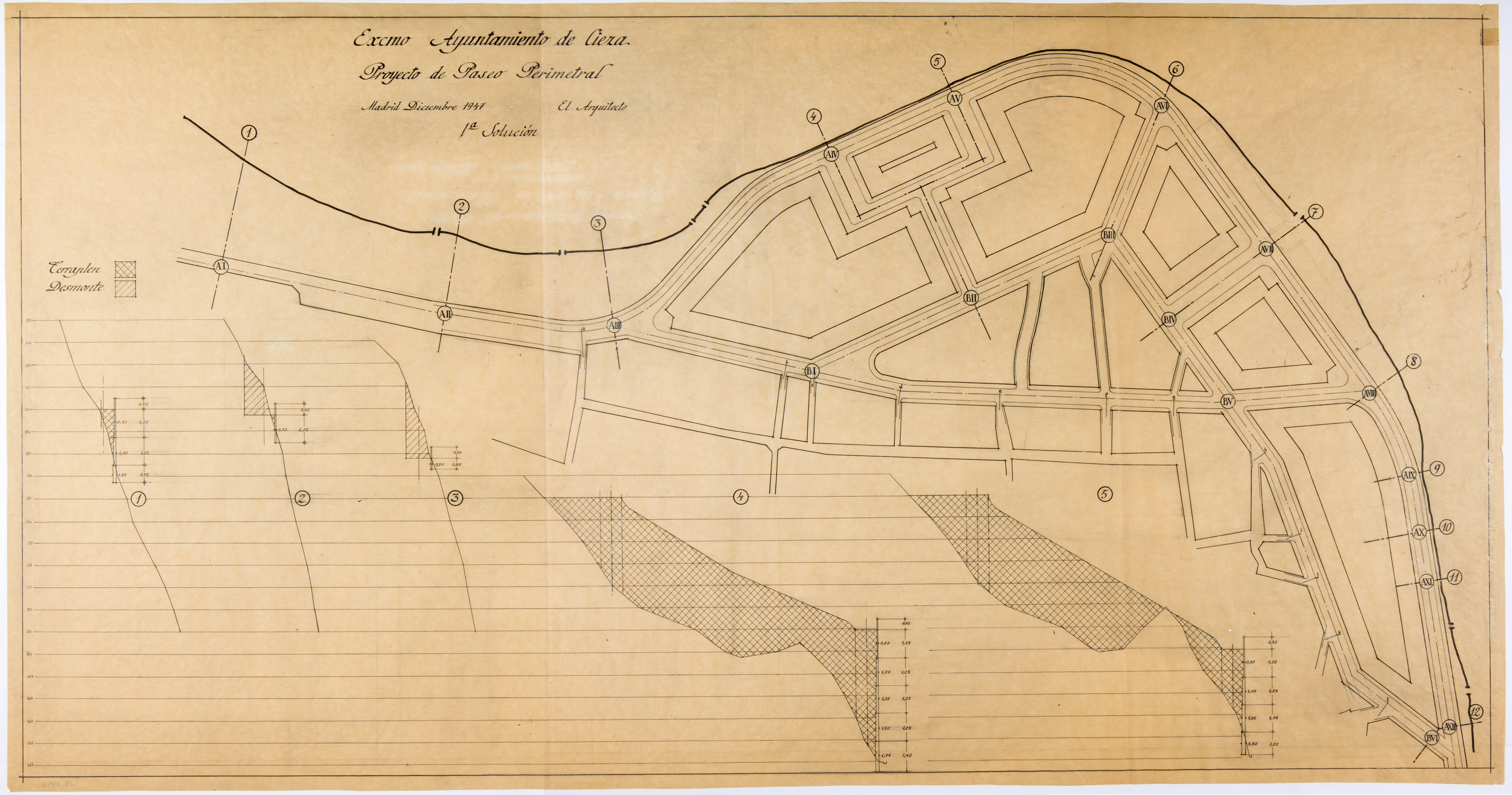

Excmo. Ayuntamiento de Cieza

Proyecto de Paseo Perimetral

Madrid Diciembre 1947 El Arquitecto

1ª Solución

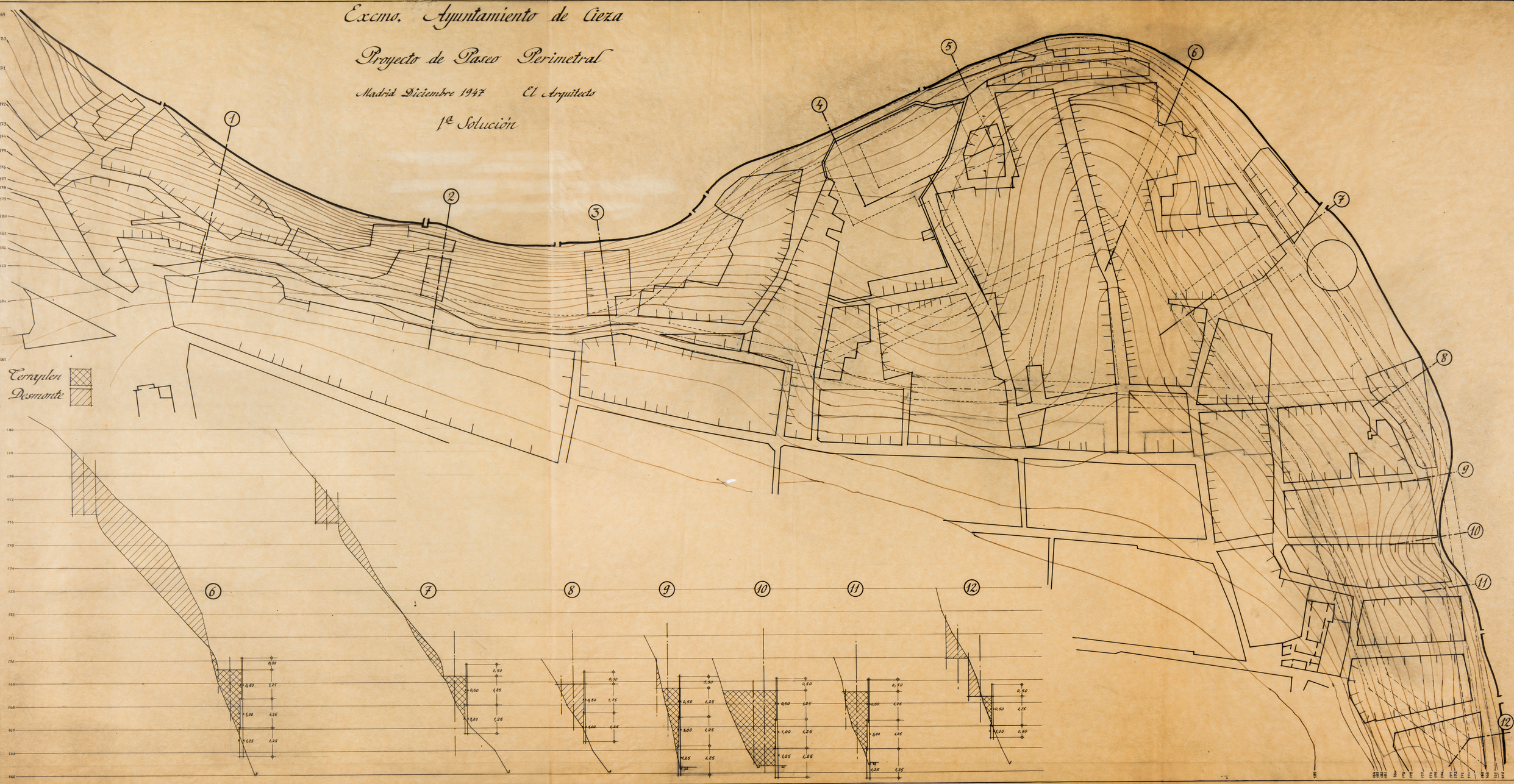

Terraplén

Desmonte

Excmo. Ayuntamiento de Cieza.

Proyecto de Paseo Perimetral.

Madrid Diciembre 1947 — El Arquitecto

1ª Solución

Plano de Perfiles

Escalas { Longitudinales 1:500 / Transversales 1:50

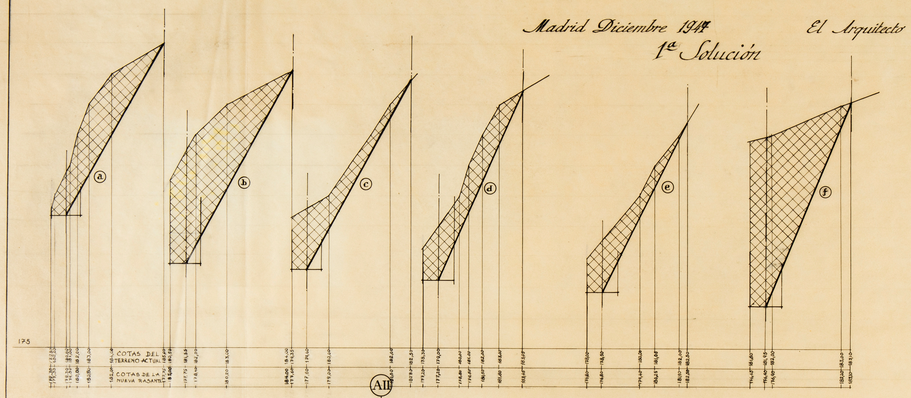



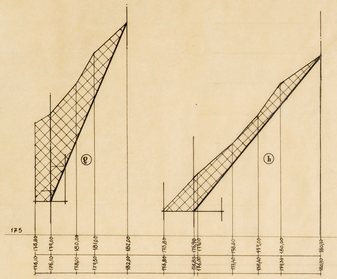

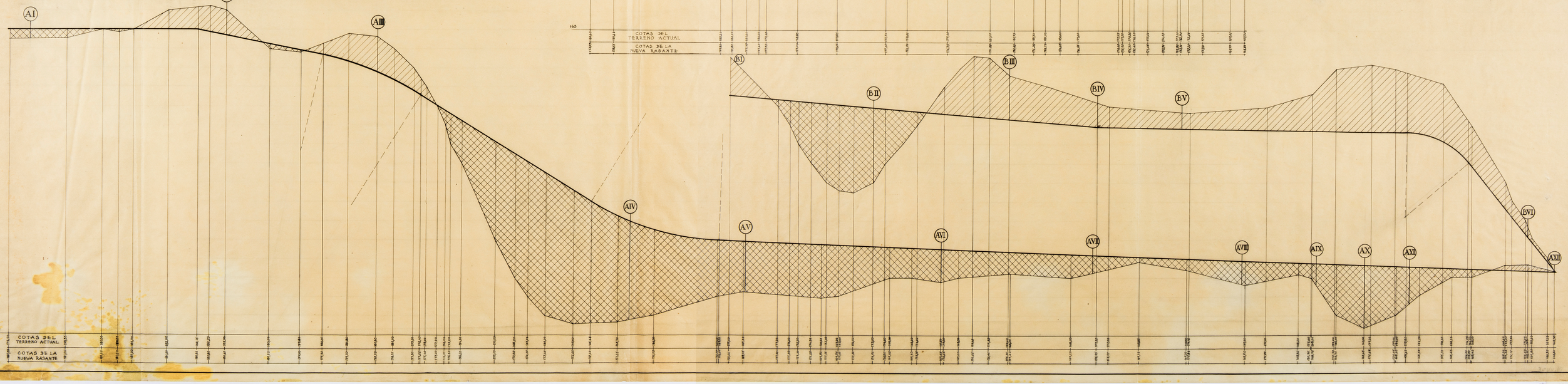

Excmo. Ayuntamiento de Cieza

Proyecto de Paseo Perimetral

Madrid Diciembre 1947. El Arquitecto:

2ª Solución

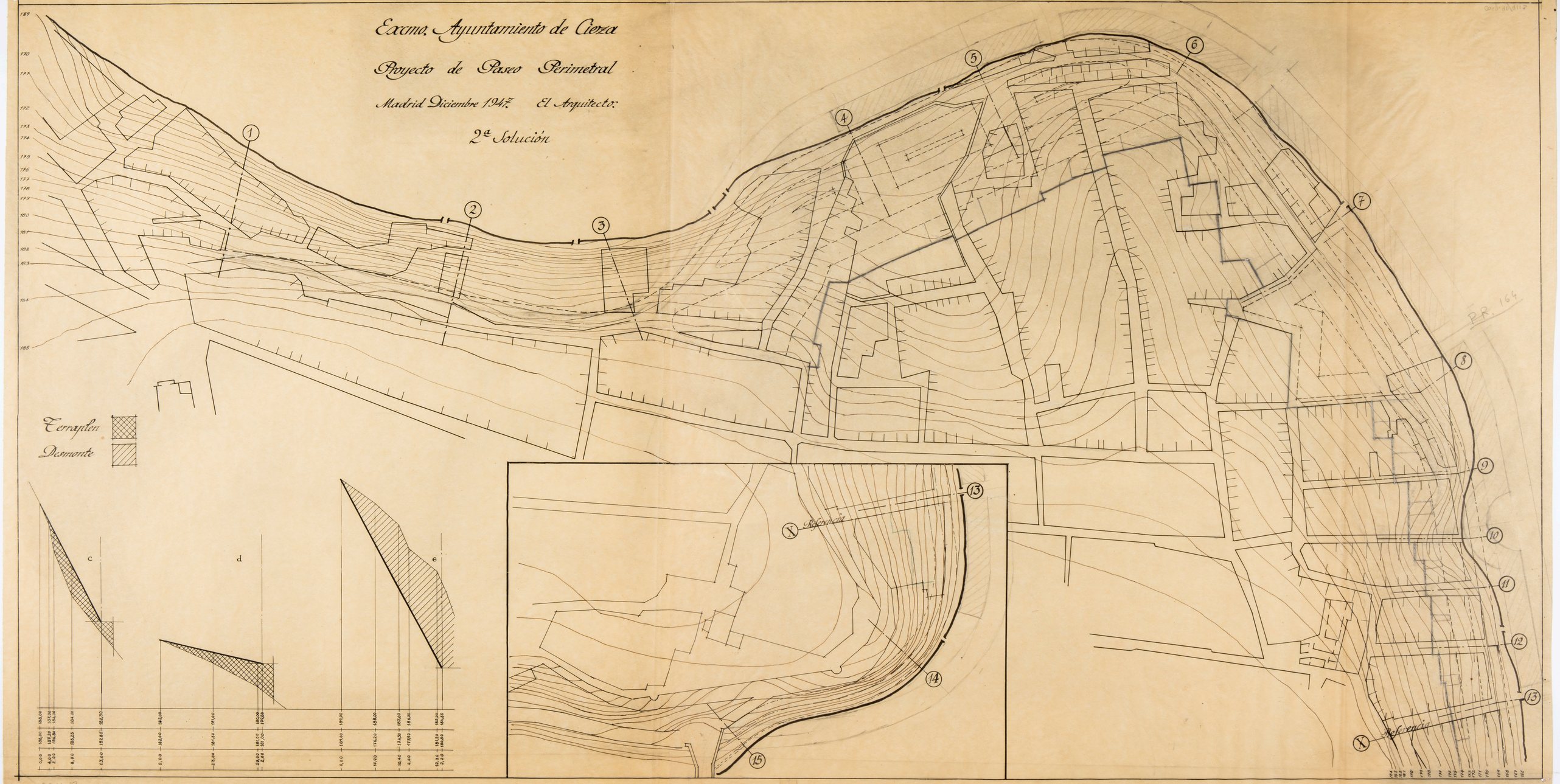

Excmo. Ayuntamiento de Cieza

Proyecto de Paseo Perimetral

Madrid Diciembre 1947. El Arquitecto.

2ª Solución

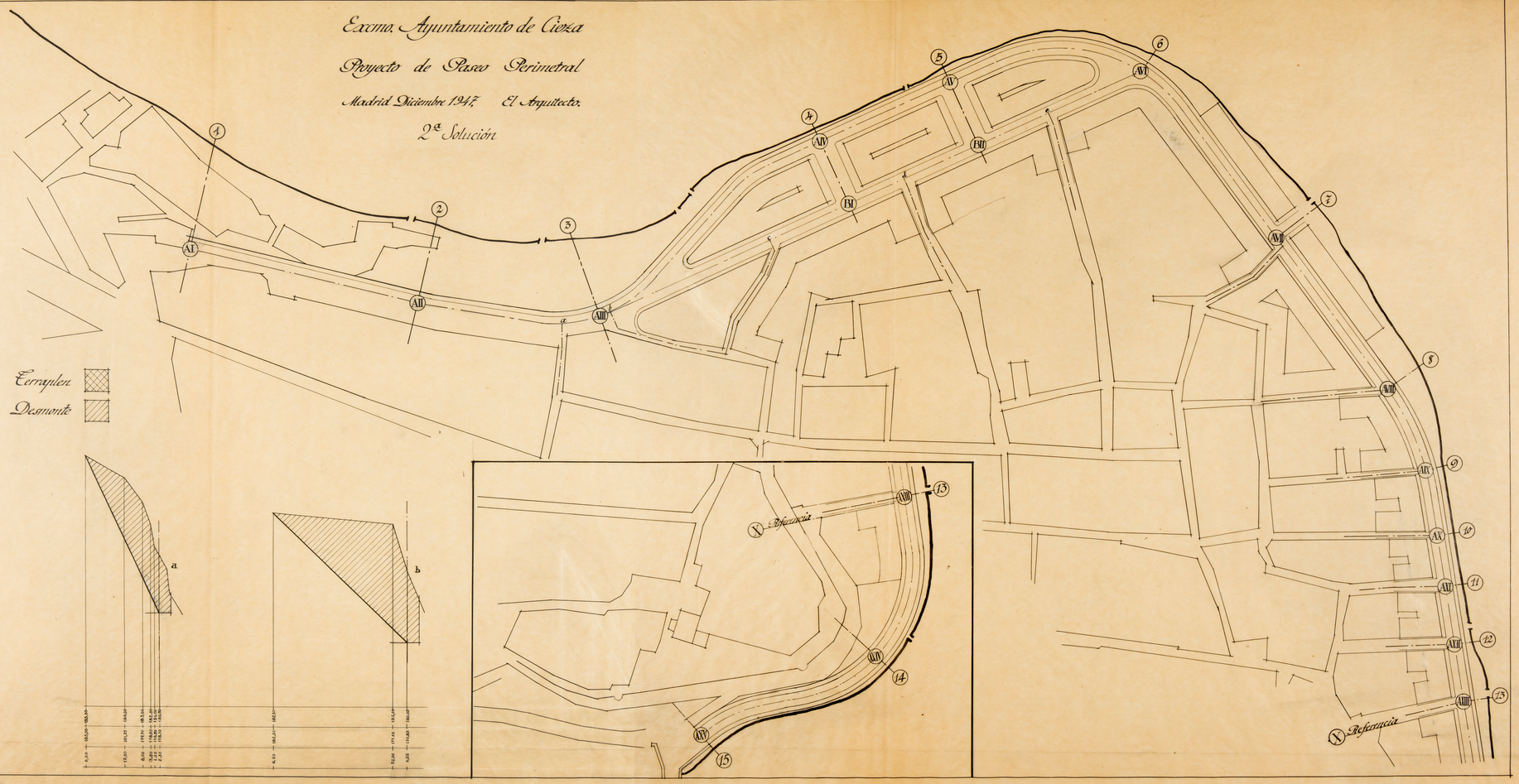

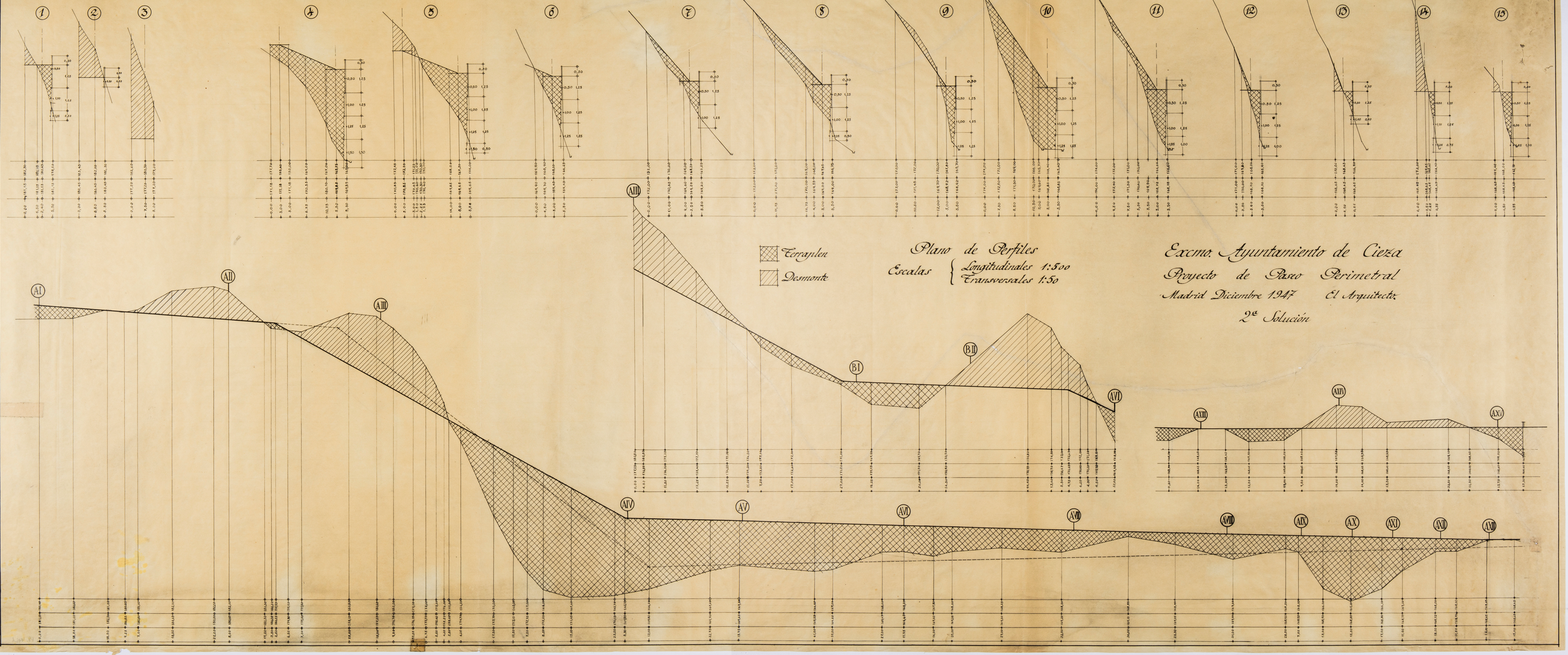

Plano de Perfiles

Escalas { Longitudinales 1:500 / Transversales 1:50

Excmo. Ayuntamiento de Cieza

Proyecto de Paseo Perimetral

Madrid Diciembre 1947 El Arquitecto

2ª Solución

Excmo. Ayuntamiento de Cieza

Proyecto de Paseo Perimetral

3ª Solución

Madrid Diciembre 1947. El Arquitecto.

Estado Actual

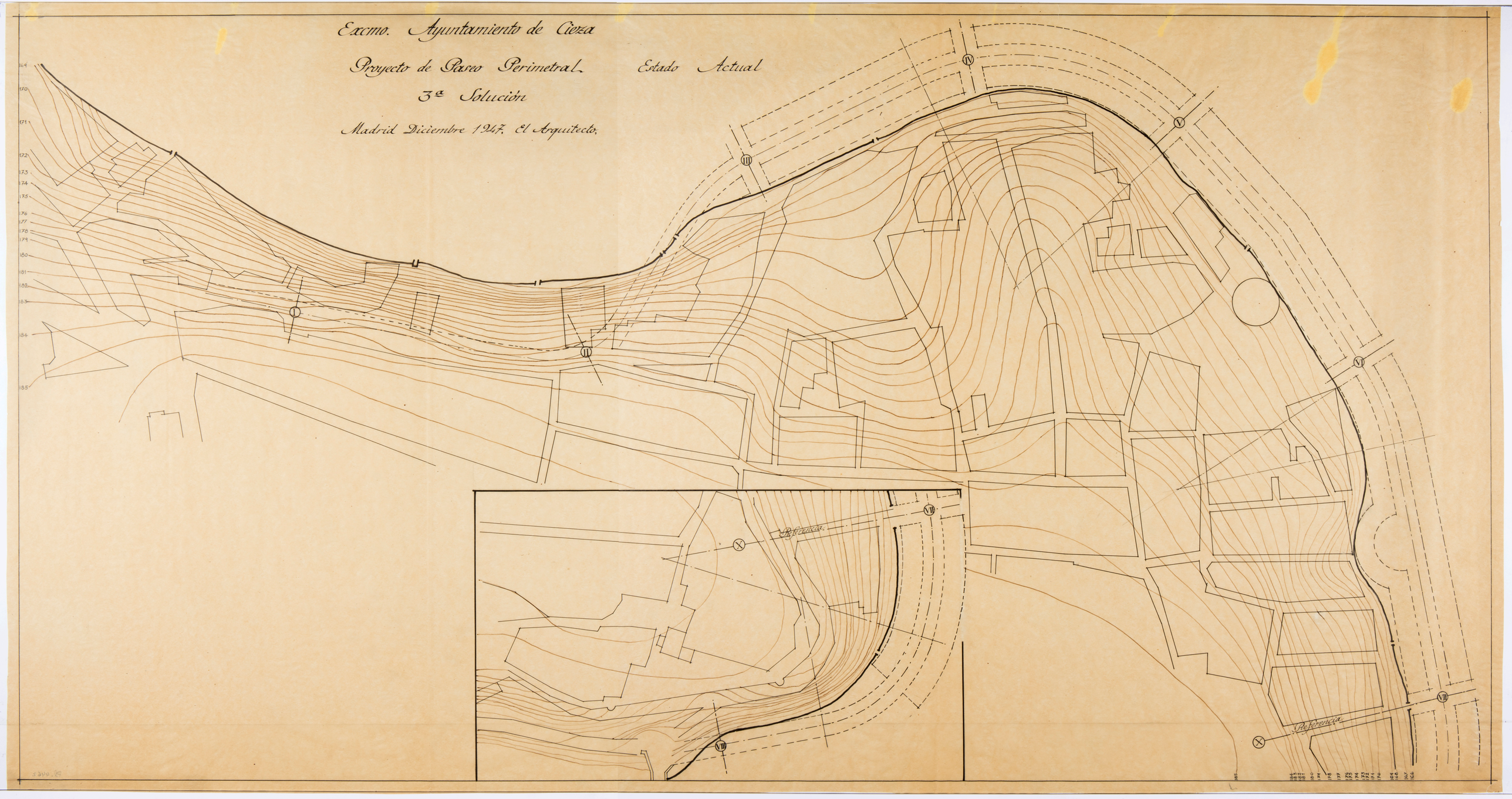

Excmo. Ayuntamiento de Cieza

Proyecto de Paseo Perimetral

3ª Solución

Madrid Diciembre 1947. El Arquitecto.

Plano General y Red de Alcantarillado

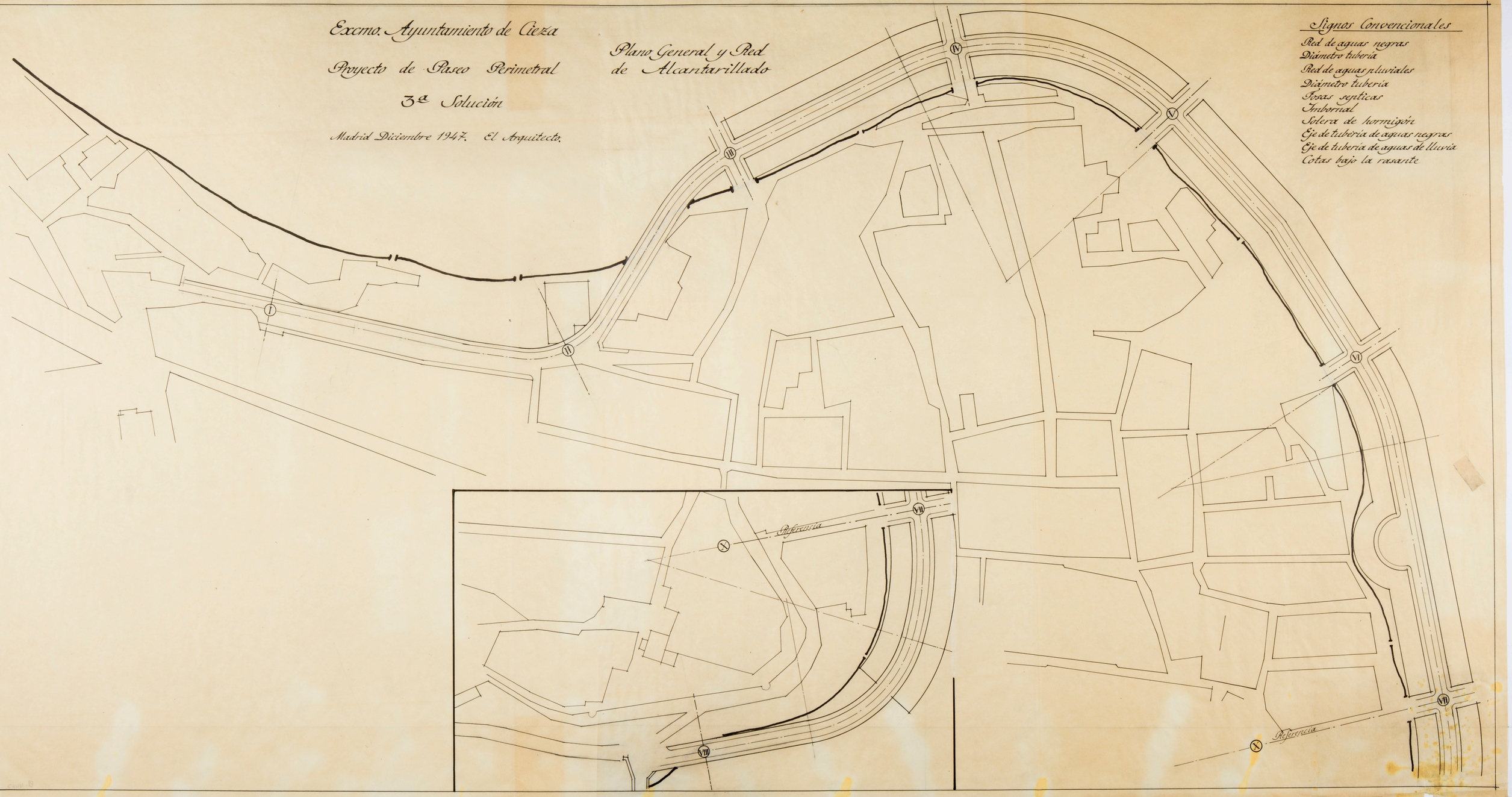

Signos Convencionales

- Red de aguas negras
- Diámetro tubería
- Red de aguas pluviales
- Diámetro tubería
- Fosas septicas
- Imbornal
- Solera de hormigón
- Eje de tubería de aguas negras
- Eje de tubería de aguas de lluvia
- Cotas bajo la rasante

Excmo. Ayuntamiento de Cieza

Proyecto de Paseo Perimetral

3ª Solución

Madrid Diciembre 1947 El Arquitecto

Plano de Perfiles

Escalas { Longitudinales 1:500
Transversales 1:50

Terraplen

Desmonte

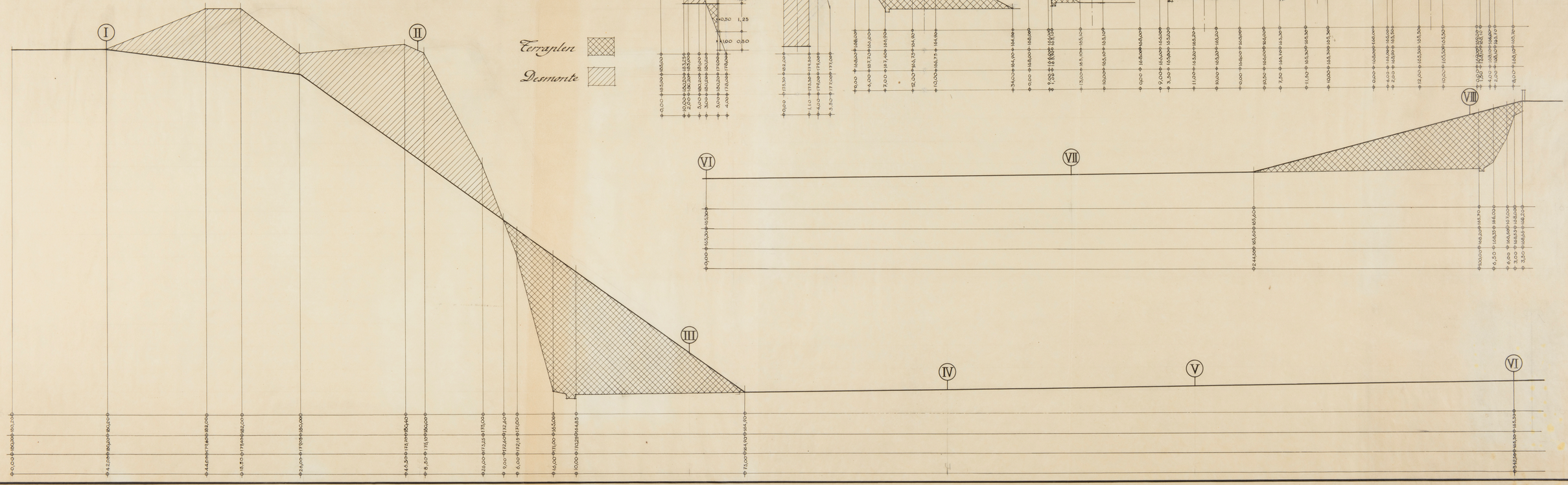


1
2
3
4
5
6
7
8
9
10
11
12
13
14
15
Terraplen
Desmonte
Plano de Perfiles
Escalas { Longitudinales 1:500 / Transversales 1:50
Excmo. Ayuntamiento de Cieza
Proyecto de Paseo Perimetral
Madrid Diciembre 1947 El Arquitecto
2ª solución
AI
AII
AIII
AIV
AV
AVI
AVII
AVIII
AIX
AX
AXI
AXII
AXIII
BI
BII
0,40 ϕ
0,30 ϕ
pendiente 1,20 %
pendiente 3,30 %
pendiente 3,00 %
pendiente 1,30 %
pendiente 0,40 %
pendiente 0,30 %
pendiente 0,20 %
PR.
1,70
1,60
3,80
2,05

Excmo. Ayuntamiento de Cieza

Proyecto de Paseo Perimetral

Madrid Diciembre 1947. El Arquitecto.

Plano General y red alcantarillado

2ª solución

Red de aguas negras
Diametro tubería
Red de aguas pluviales
Diametro tubería
Fosas Sépticas
Imbornal
Solera de hormigón
Eje de tubería de aguas negras
Eje de tubería de aguas de lluvia
Cotas bajo la rasante

Terraplen

Desmonte





Excmo. Ayuntamiento de Cieza

Proyecto de Paseo Perimetral

Madrid Diciembre 1947. El Arquitecto:

Plano de Expropiación

2ª solución



Excmo. Ayuntamiento de Cieza

Proyecto de Paseo Perimetral

Madrid Diciembre 1947. El Arquitecto:

Plano de Etapas

2ª solución

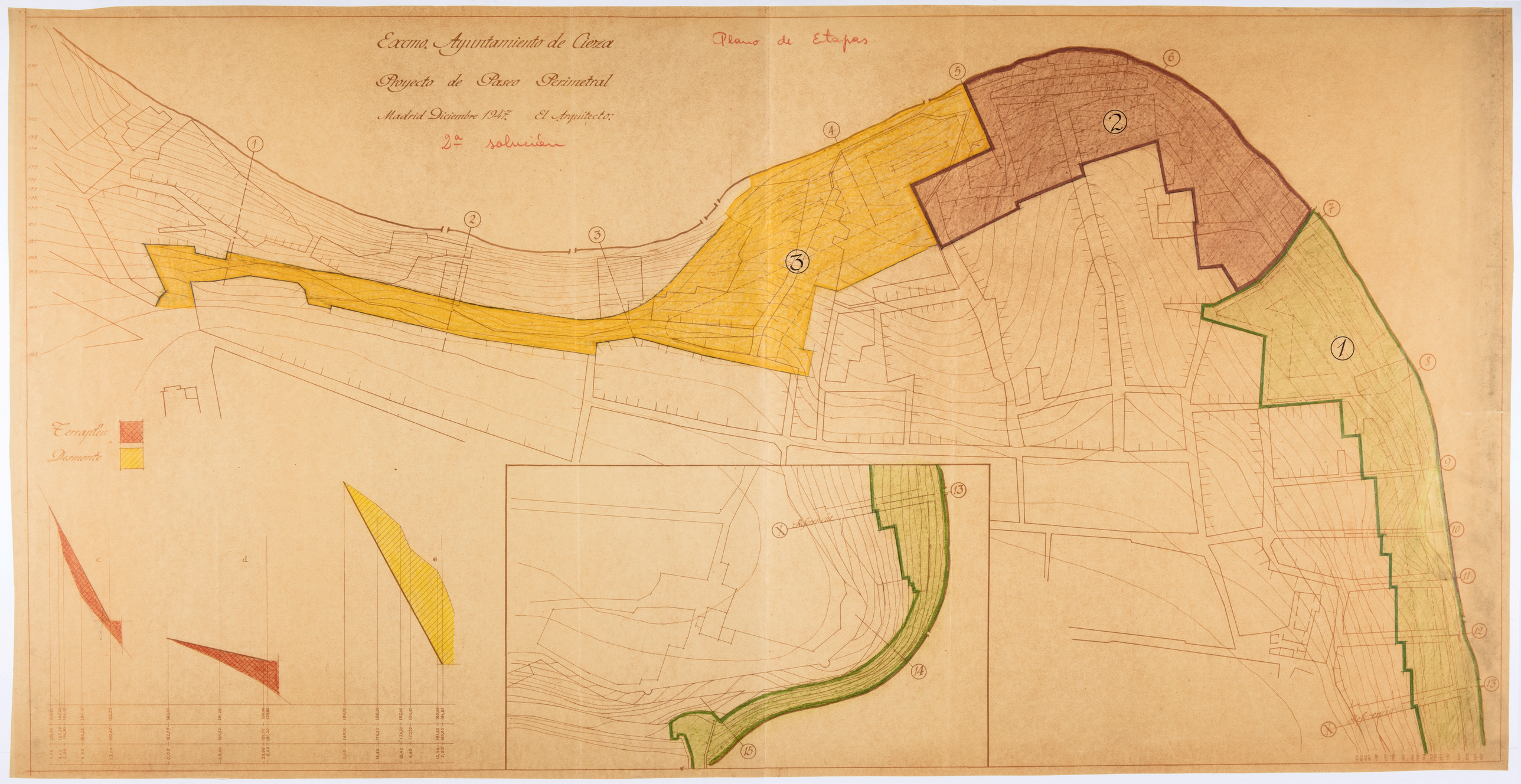

Excmo. Ayuntamiento de Cieza

Proyecto de Paseo Perimetral

Madrid Diciembre 1947. El Arquitecto:

Estado Actual

2ª solución



Excmo. Ayuntamiento de Cieza

Proyecto de Paseo Perimetral

3ª Solución

Madrid Diciembre 1947 El Arquitecto.

Plano de Perfiles

Escalas { Longitudinales 1:500
Transversales 1:50

Terraplen

Desmonte

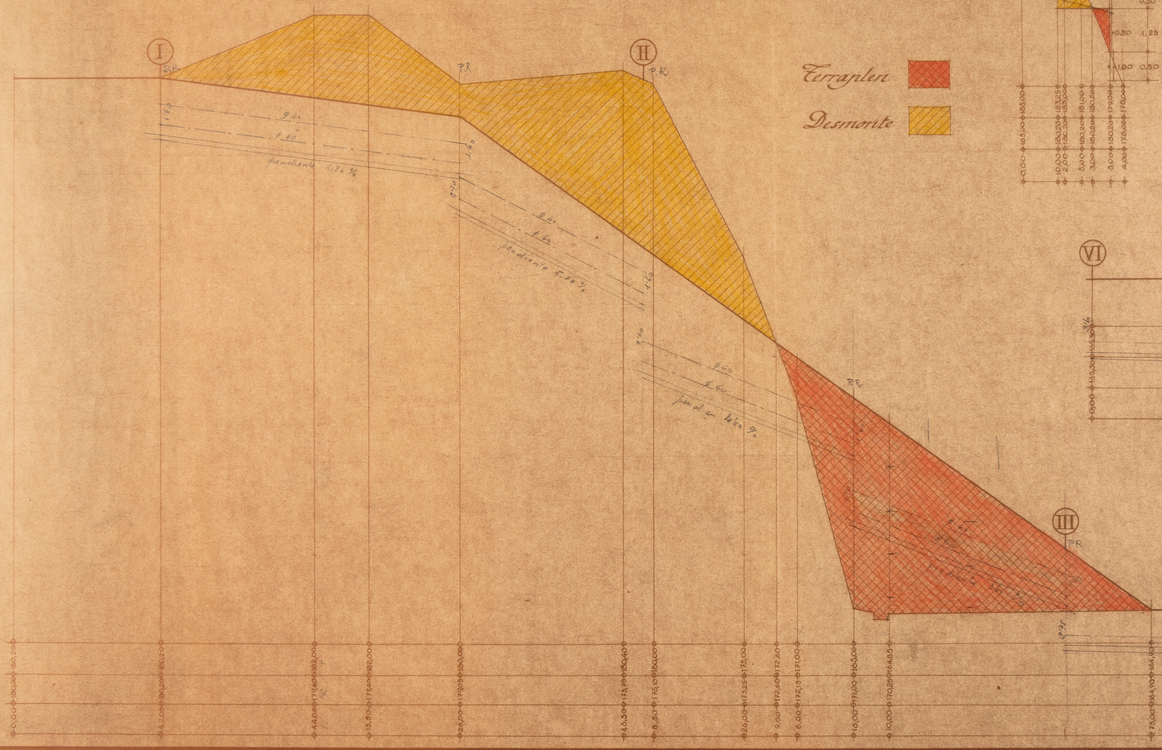

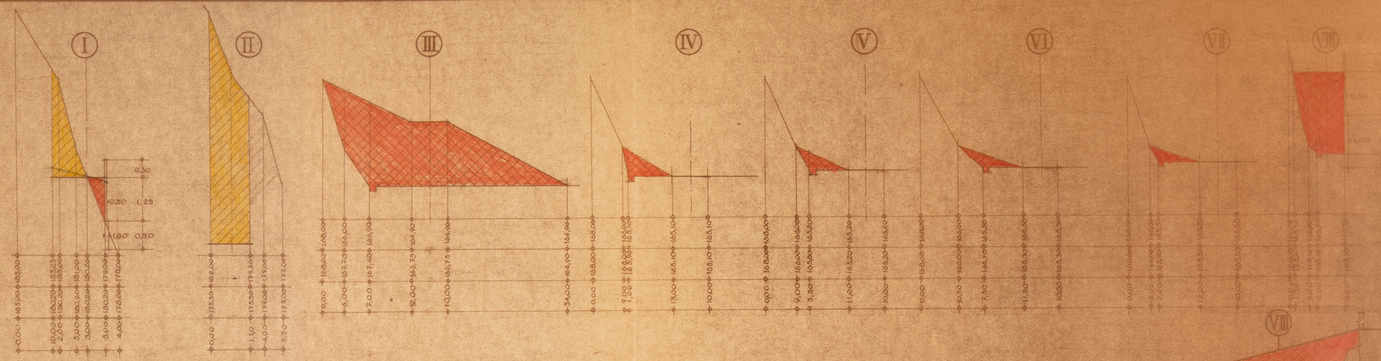



Excmo. Ayuntamiento de Cieza

Proyecto de Paseo Perimetral

3ª Solución

Plano General y Red de Alcantarillado

Madrid Diciembre 1947. El Arquitecto.

Signos Convencionales

- Red de aguas negras
- Diámetro tubería Ø
- Red de aguas pluviales
- Diámetro tubería Ø
- Fosas sépticas
- Imbornal
- Solera de hormigón
- Eje de tubería de aguas negras
- Eje de tubería de aguas de lluvia
- Cotas bajo la rasante

Referencia

Referencia

Excmo. Ayuntamiento de Cieza

Proyecto de Paseo Perimetral

3ª Solución

Estado Actual

Madrid Diciembre 1947. El Arquitecto.

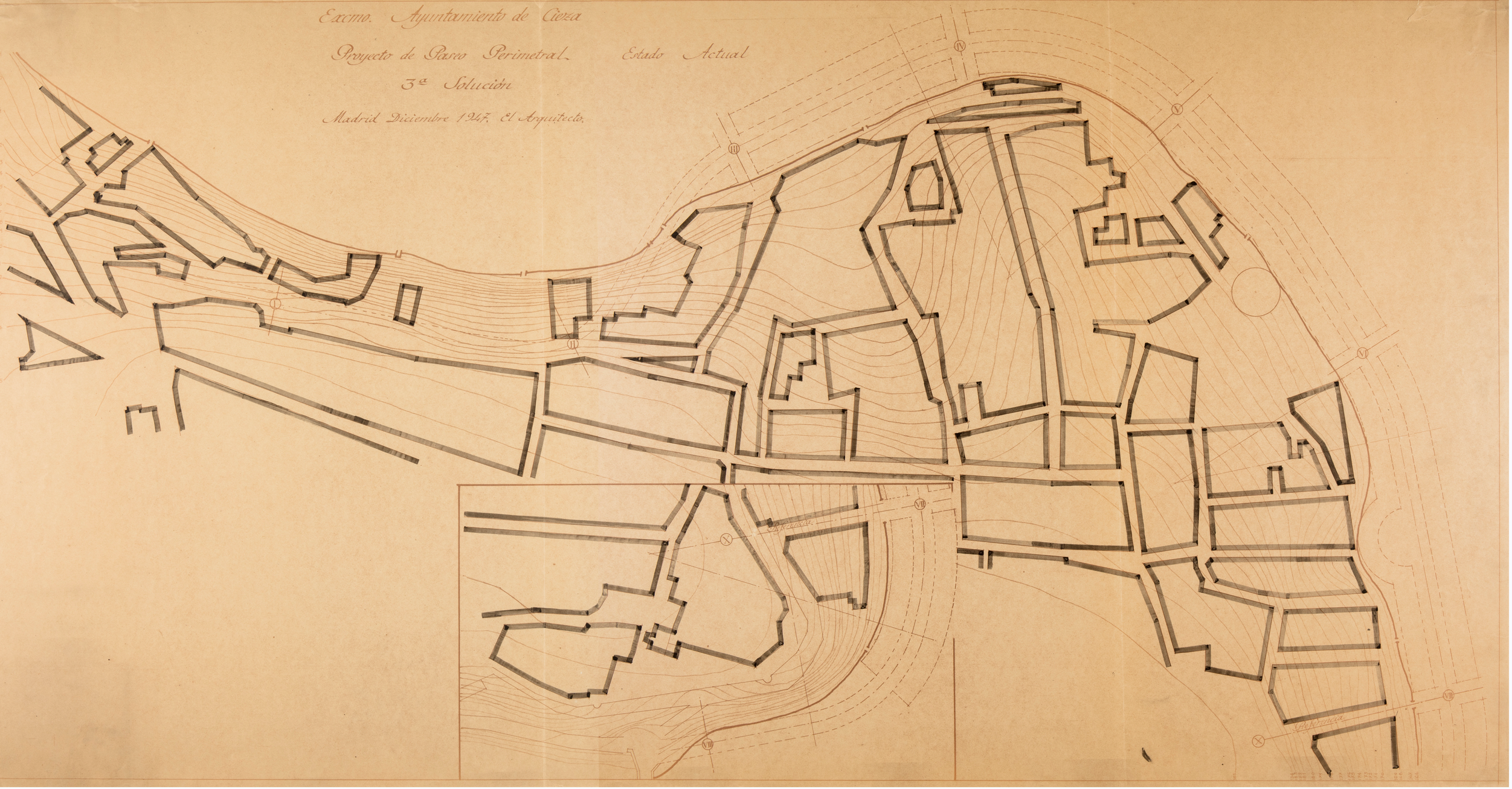

Excmo. Ayuntamiento de Cieza

Proyecto de Paseo Perimetral

3ª Solución

Madrid Diciembre 1947. El Arquitecto.

Estado Actual

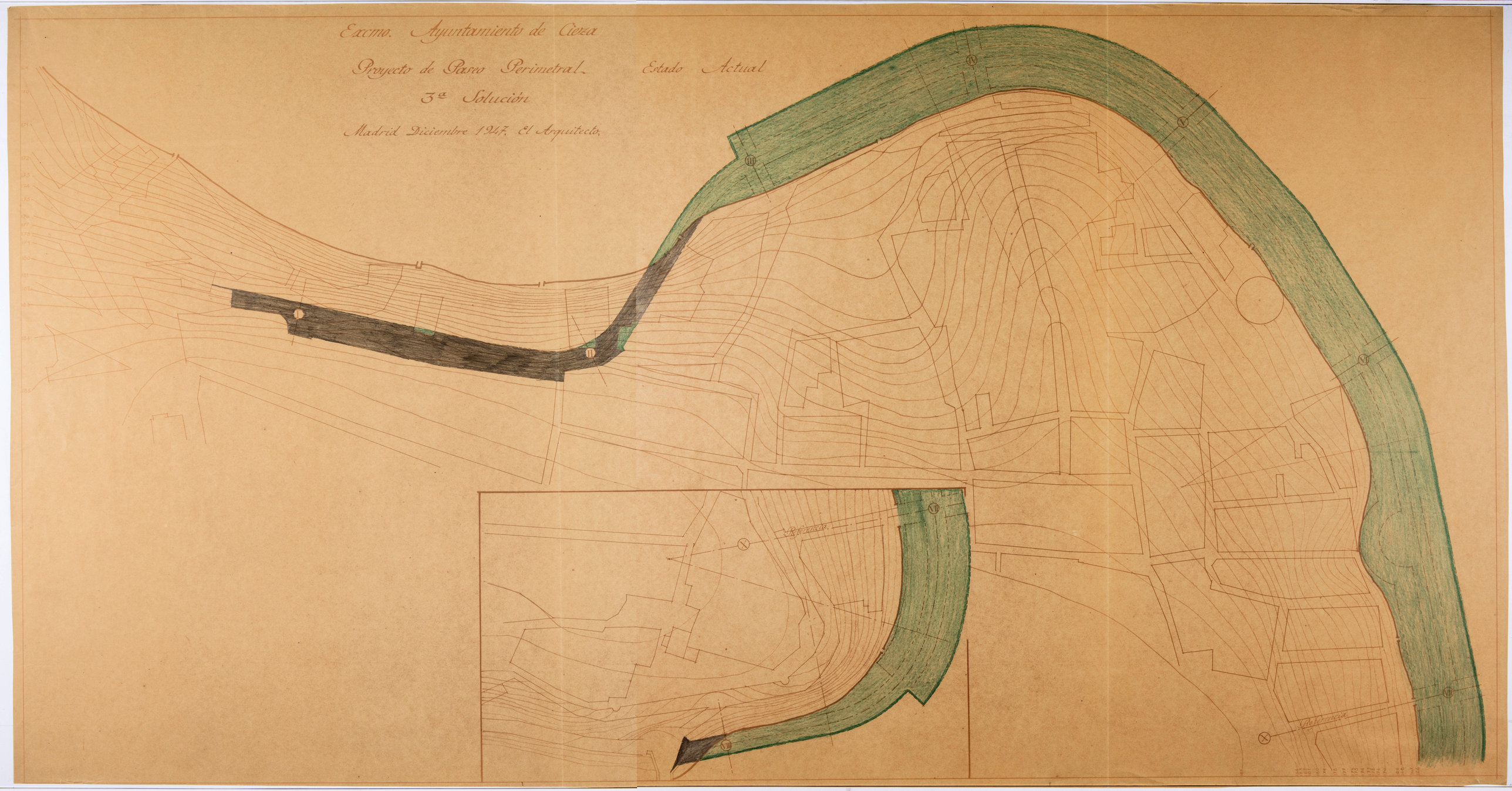

CEZA

Febrero 1948

Escala 1:50

vmenda para Ciesia



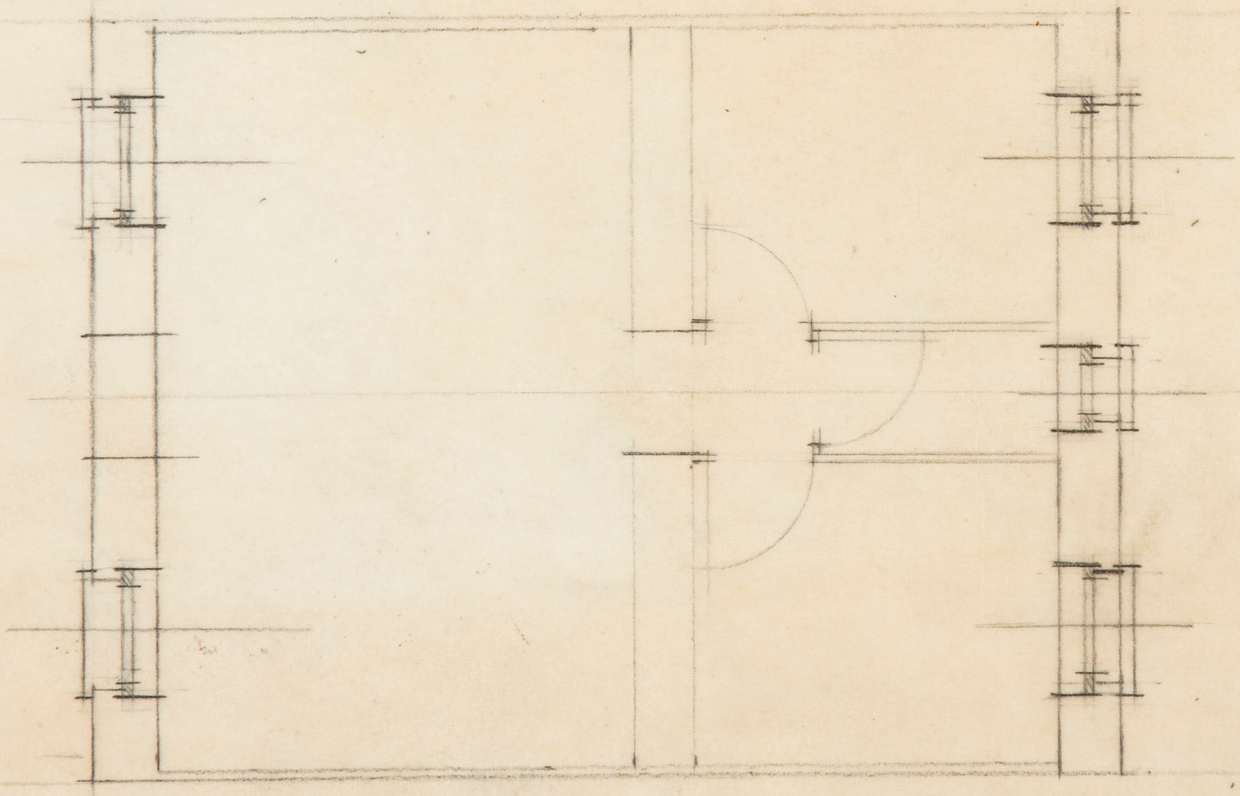

1 Marzo 1948

Pl. 4475


Pl. 4476

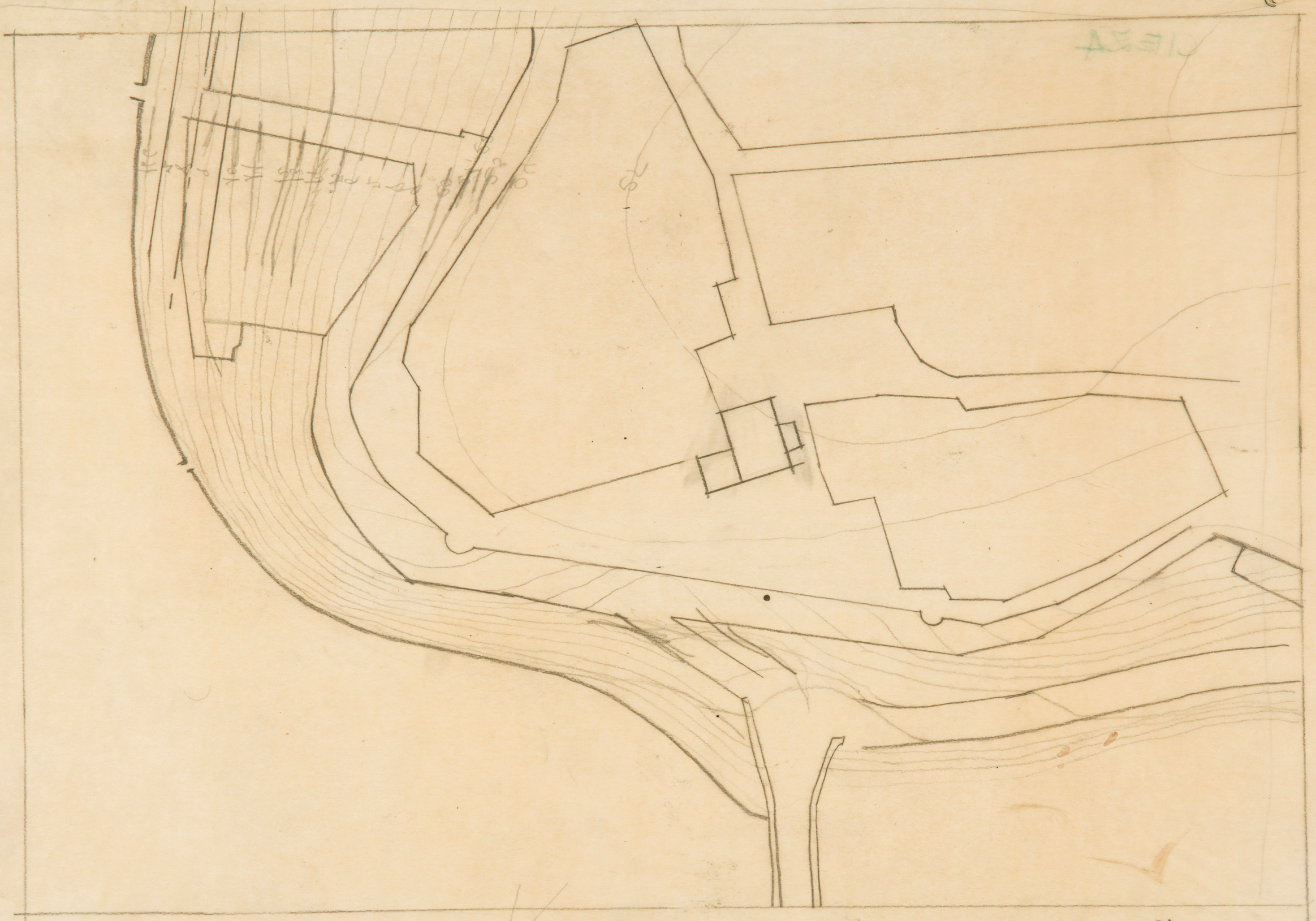

Pl. 4477

Carta Vista

Río

S. Andrés

Zona Industrial

Parque

Ensanche

Acequia

MURCIA Febrero de 1924
EL INGENIERO


Acequia
Plaza Mayor
Parroquia de la Asunción
Escuela
Calle Santo Cristo
Plaza Nueva
Convento de Monjas Clarisas
Plaza
Calle
Calle Nueva
Plaza de Colón
Fatego
Hontana
Era