HOTEL DE LA PLAYA

PLANTA·GRAL DE PISOS·ESCALA 1·200

SESENTA HABITACIONES POR PLANTA

NUMERO DE PISOS D HABITS. CINCO

CAPACIDAD INICIAL 300 HABITS

AMPLIABLE HASTA 500 " .

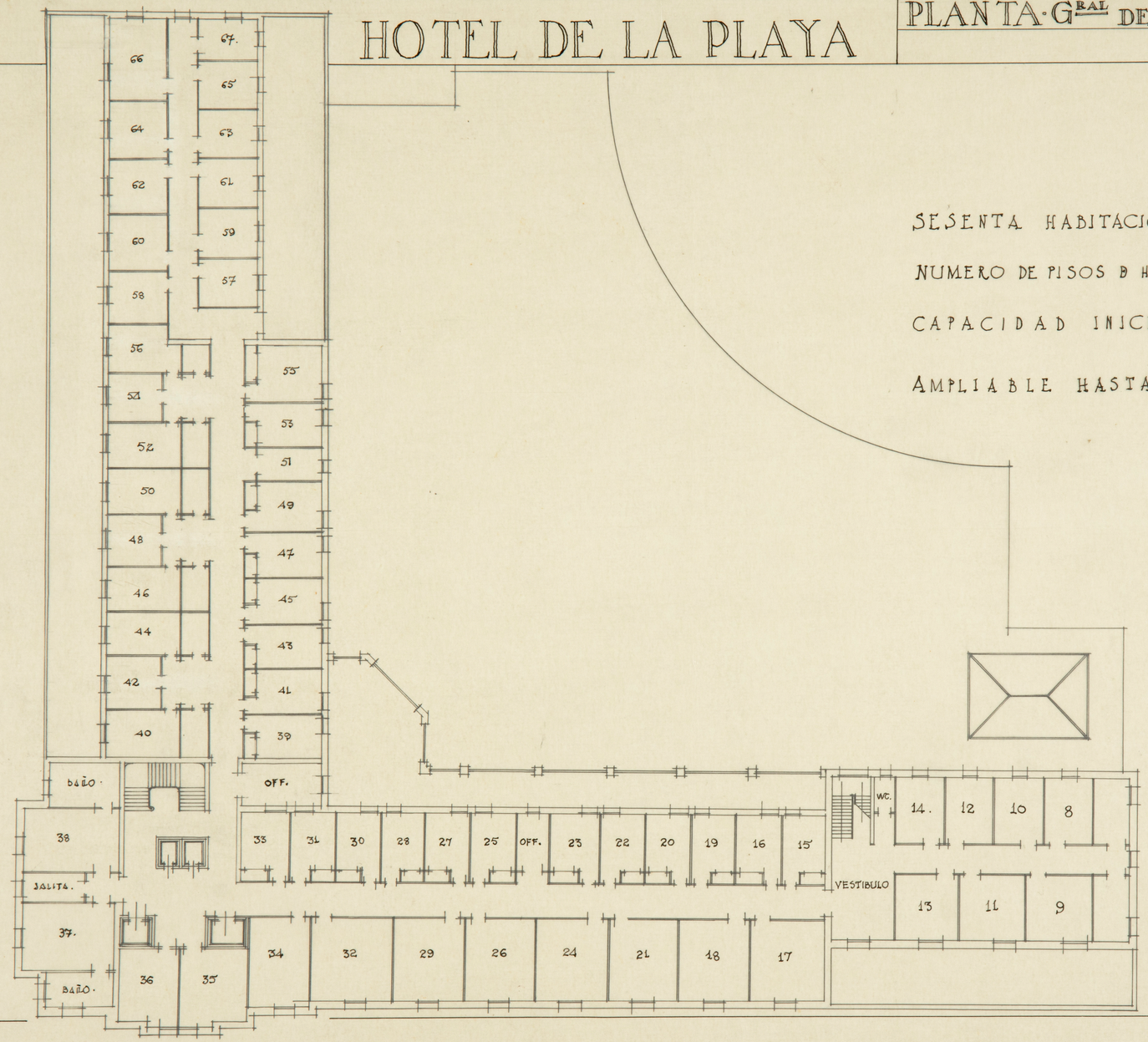

HOTEL DE LA PLAYA

PLANTA BAJA NOBLE ESCALA 1:200

TERRAZA

SALA DE FIESTAS

G.ROPAS.

SERVICIOS

ENTRADA DE FIESTAS

HALL

PASO

C. DE ASEO

CONSERJE.

DESCANSO

SALON DE LECTURA

GRAN VESTIBULO

PORCHE CAFÉ Y BAR.

PLAZA

JARDIN

PORCHE. (AB)

ASEO.

SERVICIOS DE COMEDOR.

SALON DE VISITAS

ASCENSORES

GRILL-ROOM.

COMEDOR DE GALA.

ENTRADA

ADMINISTRON

ESCRITORIO

5 3 1

BAÑO WC

B. WC.

BAÑO WC.

BAÑO WC

BAÑO WC

B. WC.

7 6 4 2

HOTEL DE LA PLAYA

PLANTA ENTRESUELO·ESCALA 1·200

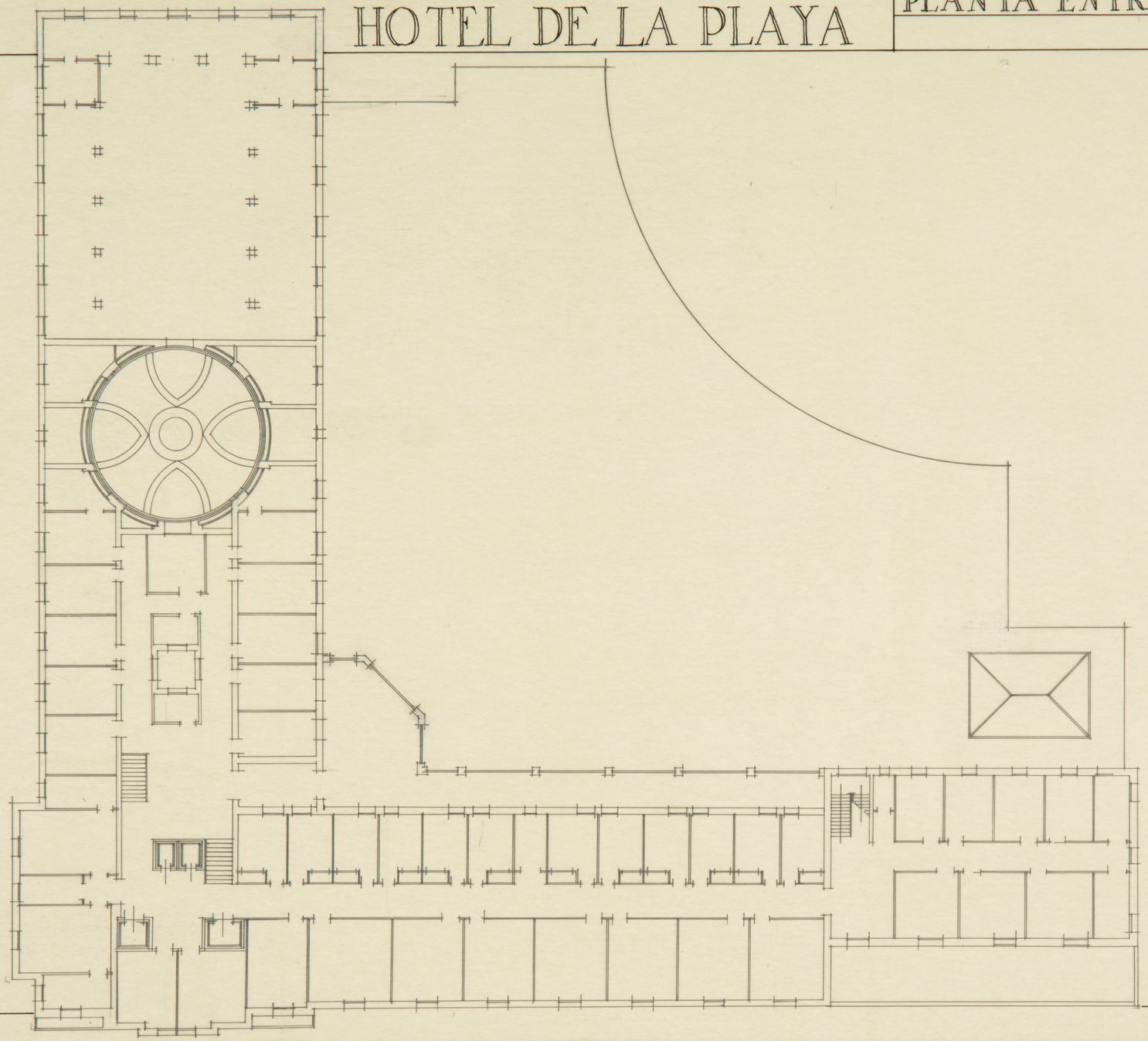

FACHADA LATERAL A LA CALLE





FACHADA AL MAR

ESCALA GRAL 1·200

HOTEL DE LA PLAYA

FACHADA AL PARQUE

MADRID SEPTBRE 1933



PLANTA PRINCIPAL
ESCALA 1/200

HOTEL DE INVIERNO

MADRID SEPTIEMBRE · 1933

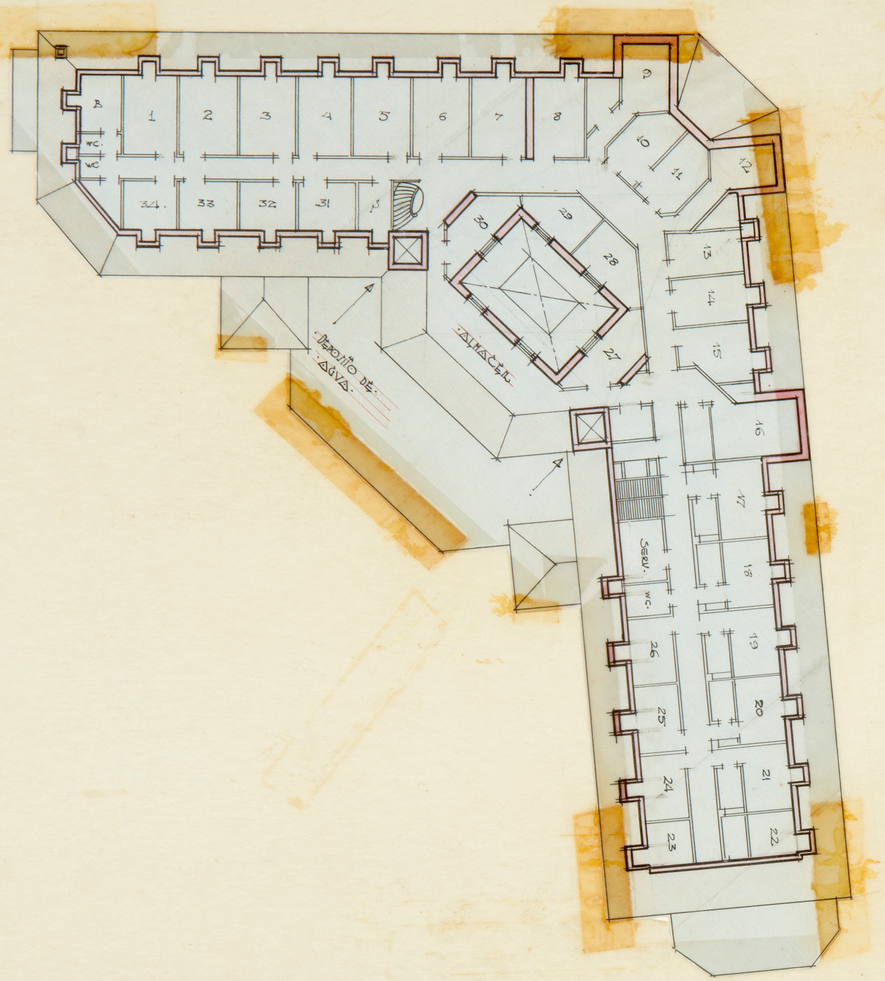

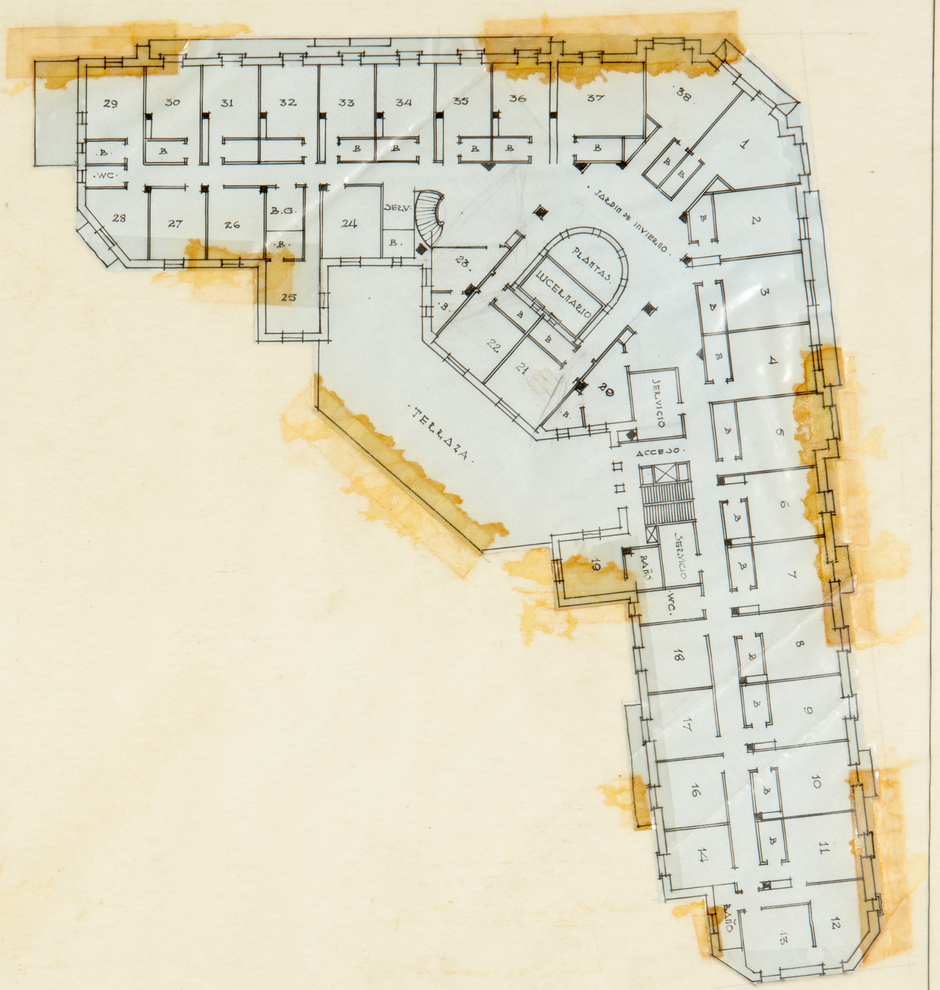

PLANTA ALTA
ESCALA 1/200

HOTEL DE INVIERNO

PLANTA GENERAL
MADRID · SEPTIEMBRE · 1933

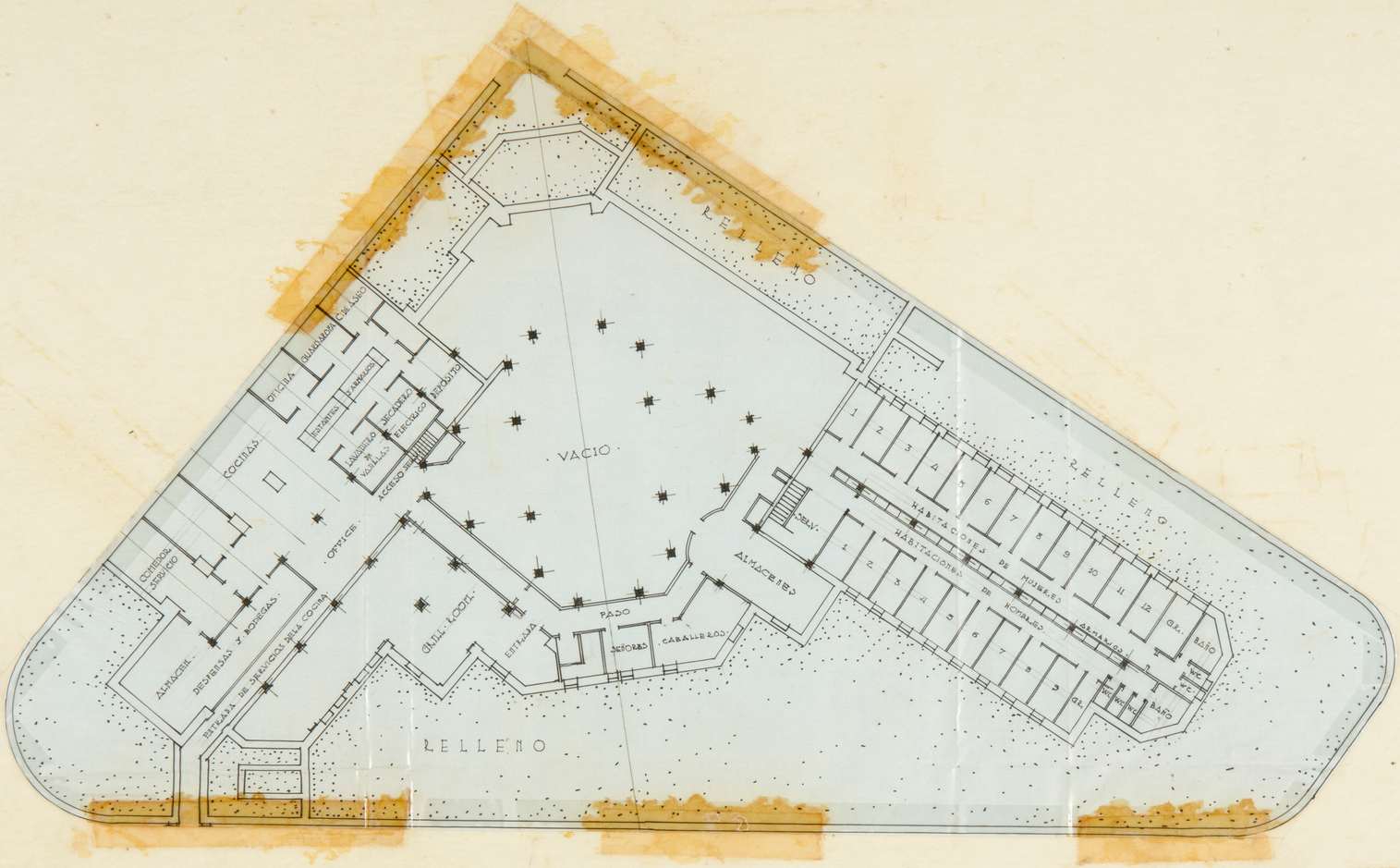

PLANTA DE SERVICIOS
ESCALA 1/200

HOTEL DE INVIERNO

MADRID · SEPTIEMBRE · 1933



FACHADA AL LEVANTE
ESCALA 1/100

HOTEL DE INVIERNO

MADRID · SEPTIEMBRE · 1933

mediodía

FACHADA AL MEDIODIA

ESCALA 1/100

HOTEL DE INVIERNO

MADRID · SEPTIEMBRE · 1933

P.A.O.V. R.

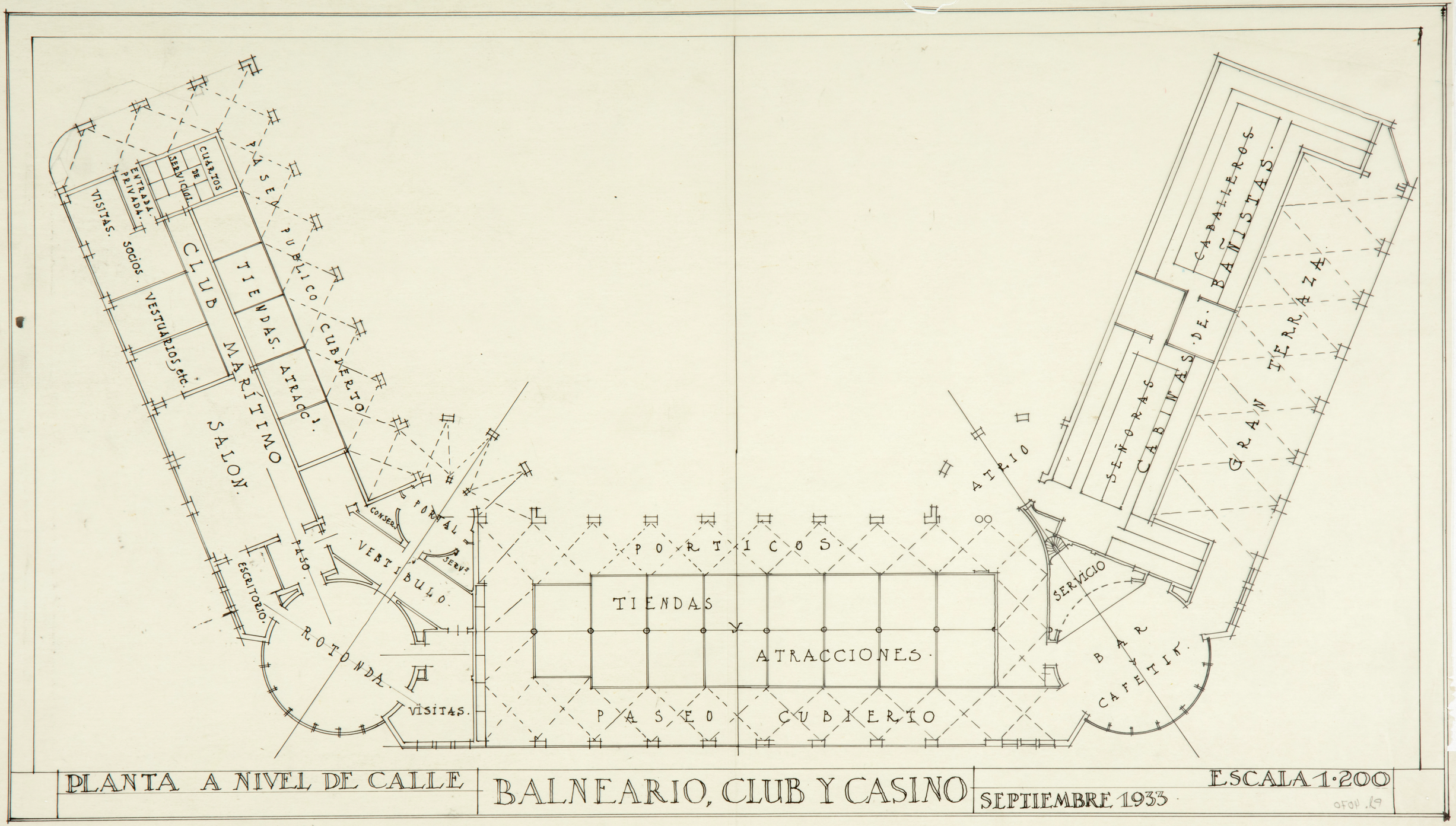

PLANTA A NIVEL DE CALLE

BALNEARIO, CLUB Y CASINO

SEPTIEMBRE 1933

ESCALA 1:200

SECCION TRANSVERSAL
ESCALA 1·100

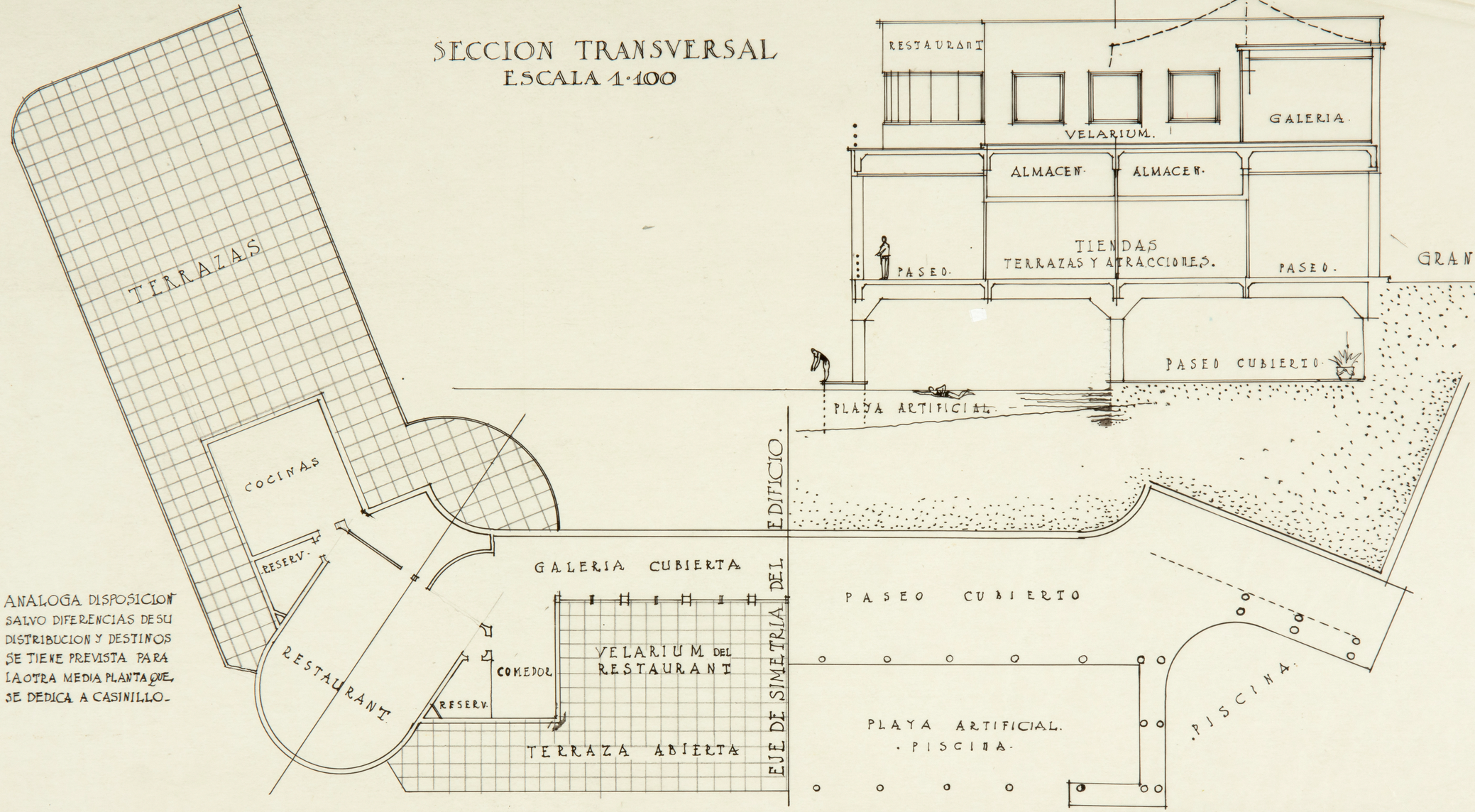

ANALOGA DISPOSICION SALVO DIFERENCIAS DE SU DISTRIBUCION Y DESTINOS SE TIENE PREVISTA PARA LA OTRA MEDIA PLANTA QUE, SE DEDICA A CASINILLO.

SEMIPLANTA DE TERRAZAS
ESCALA 1·200

BALNEARIO, CLUB Y CASINO

SEMIPLANTA A NIVEL DE LA PLAYA
SEPTIEMBRE 1933

LFON .19

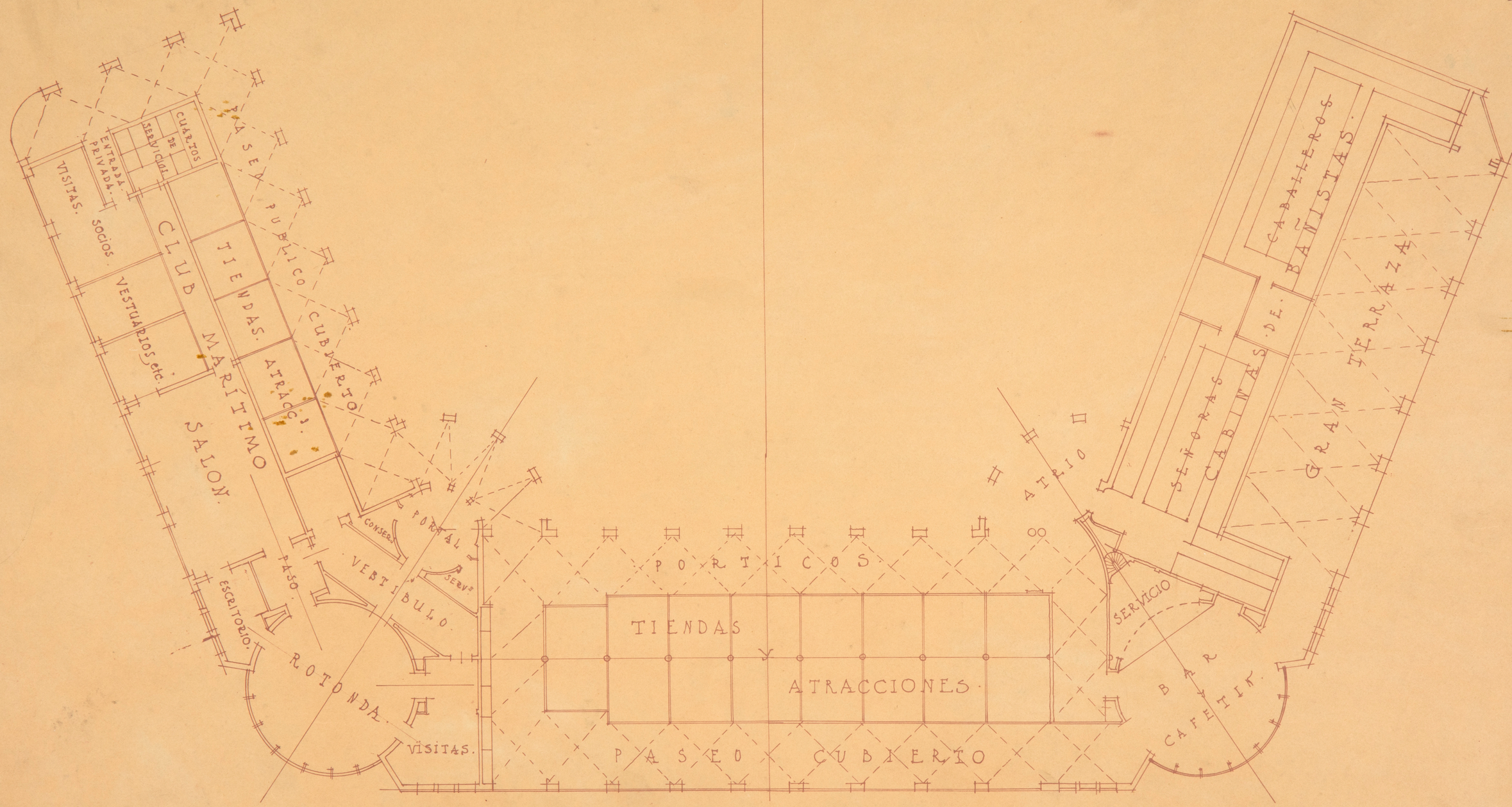

PLANTA A NIVEL DE CALLE

BALNEARIO, CLUB Y CASINO

ESCALA 1:200

SEPTIEMBRE 1933

CLUB DE GOLF Y TENNIS

Jardinillos.

Mirador.

Terraza abierta.

Paso al comedor

Salida alas terrazas.

Terraza.

Comedor.

Hall.

Chimenea.

Sirvienta.

Paso.

Cuarto de Señoras.

Vestibulo.

a los cuartos de aseo y duchas.

Salon de Descanso

bajada alas cuartos aseo y duchas

a los links

tapia.

Office.

Terraza.

Cuarto de Hombres.

Descanso.

Paso.

paso de hombres

Vestibulo.

Telefono

Perchero

Paso y Ventilacion de Servicios.

Saloncito de Juegos

Oficinas.

Entrada.

Portal.

Porches.

Cuartos de aseo de señoras

B. B. B. BAÑO

LAVABOS.

Cuartos de aseo caballeros.

al office.

cocinas y servicios - personal.

DUCHAS 1 2 3 4 WC. 1 2 3

acceso de servicios.

FACHADA AL MAR

CLUB DE GOLF
Y TENNIS

FACHADA DEL ACCESO

FACHADA LATERAL

HFON.69



FACHADA AL MAR

CLUB DE GOLF Y TENNIS

FACHADA DEL ACCESO



FACHADA LATERAL



CASA TIPO NUMERO 1



ESCALA 1|50

FACHADA LATERAL

CASA TIPO NUMERO 1

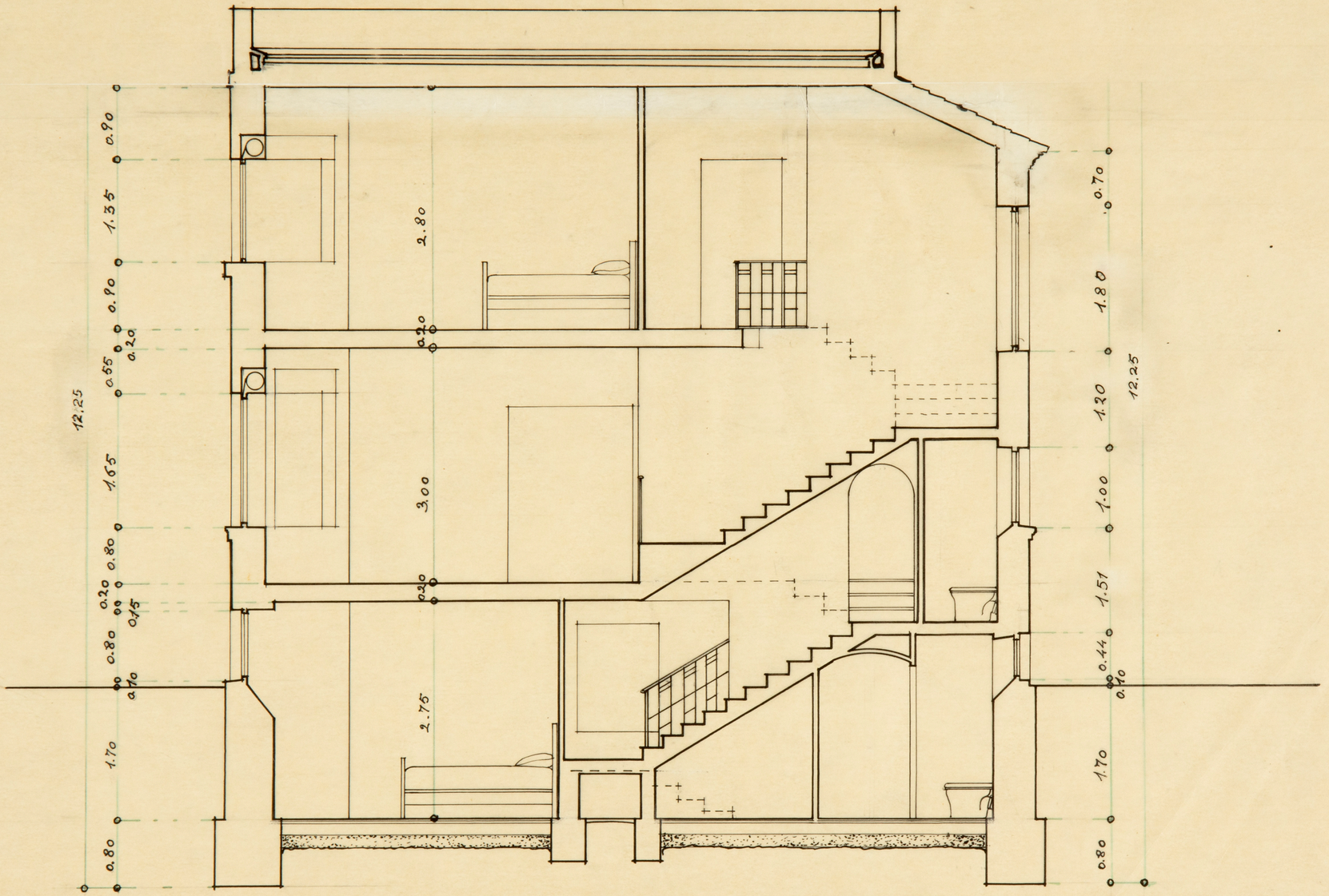

ESCALA 1|50

SECCION

CASA TIPO NUMERO 1

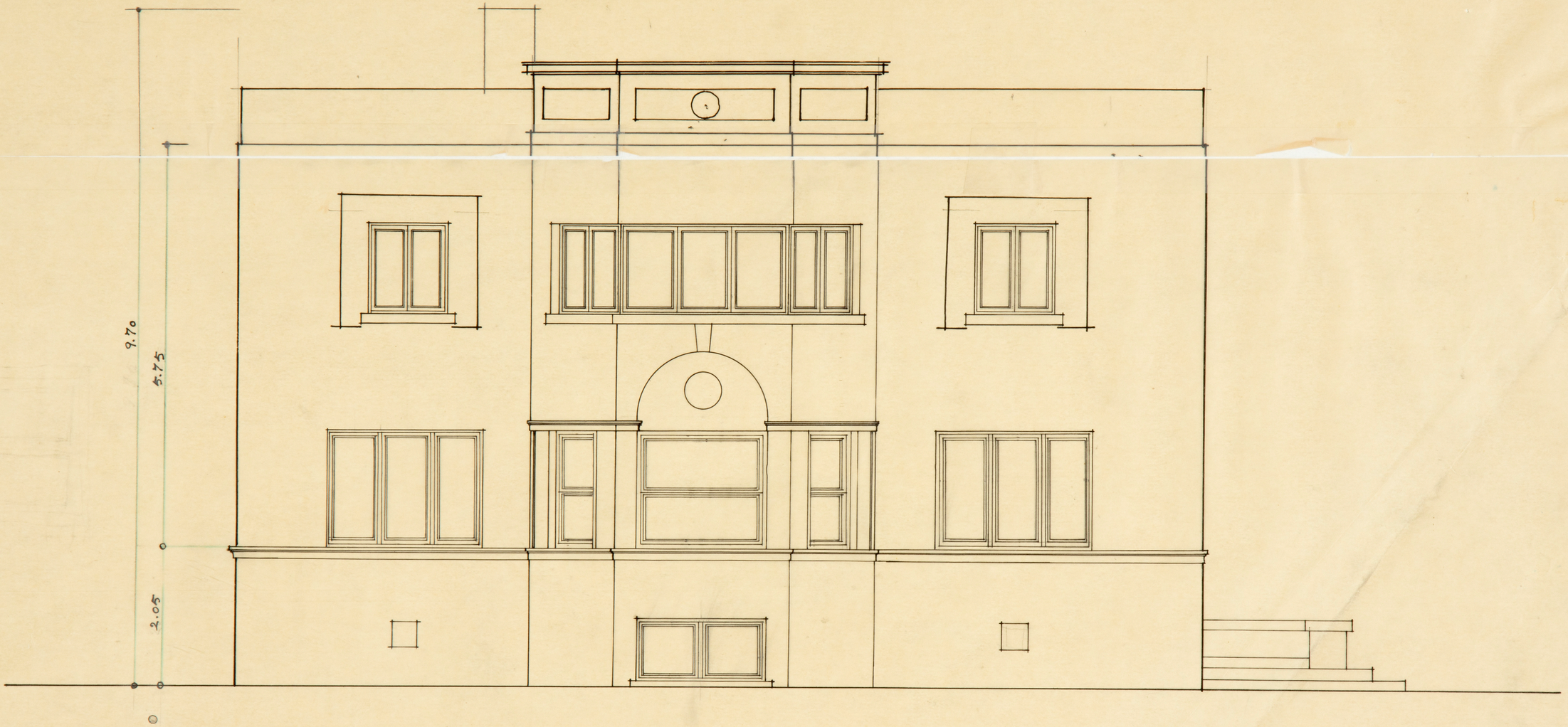

CASA TIPO NUMERO 3

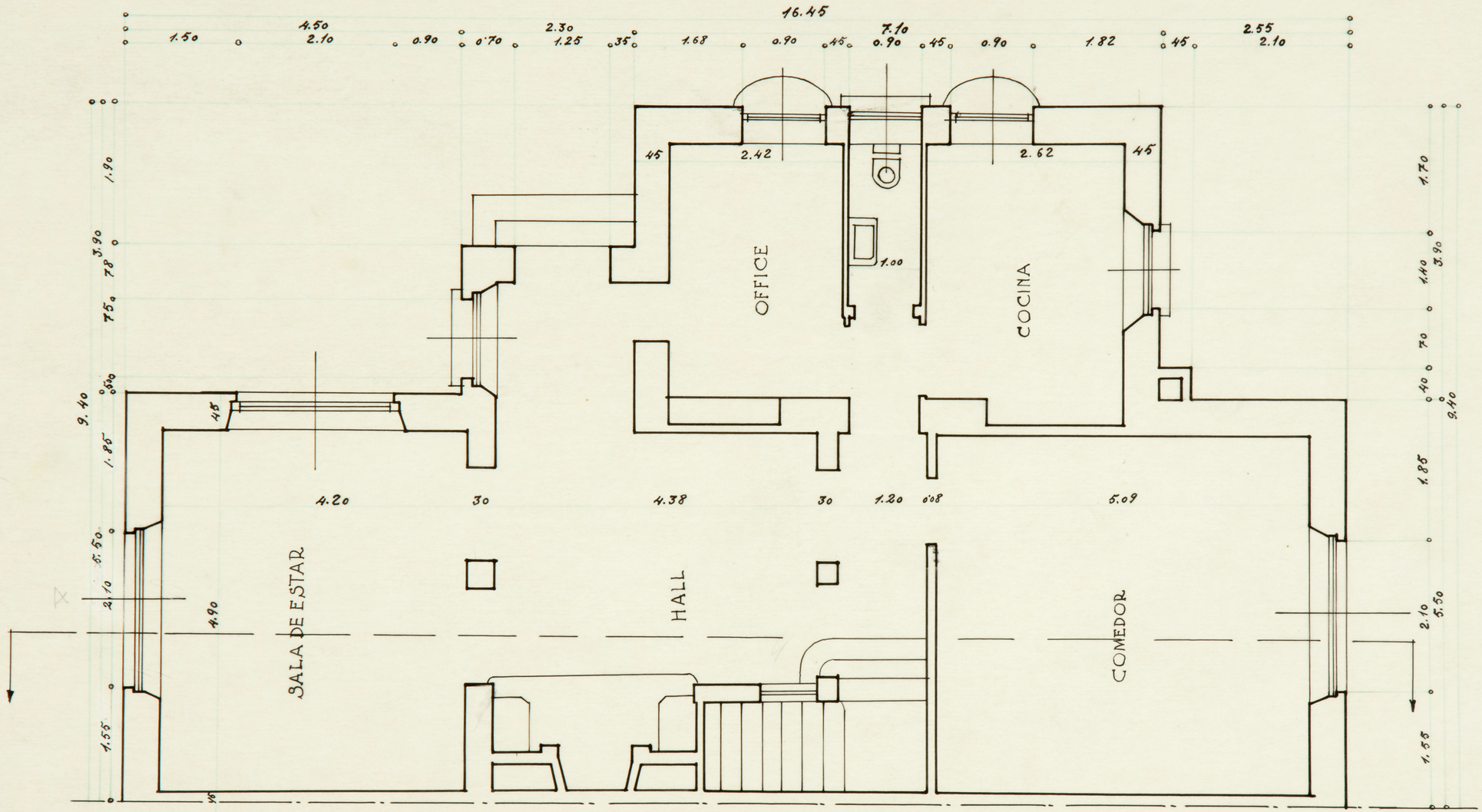

ESCALA 1|50

PLANTA BAJA

CASA TIPO NUMERO 3

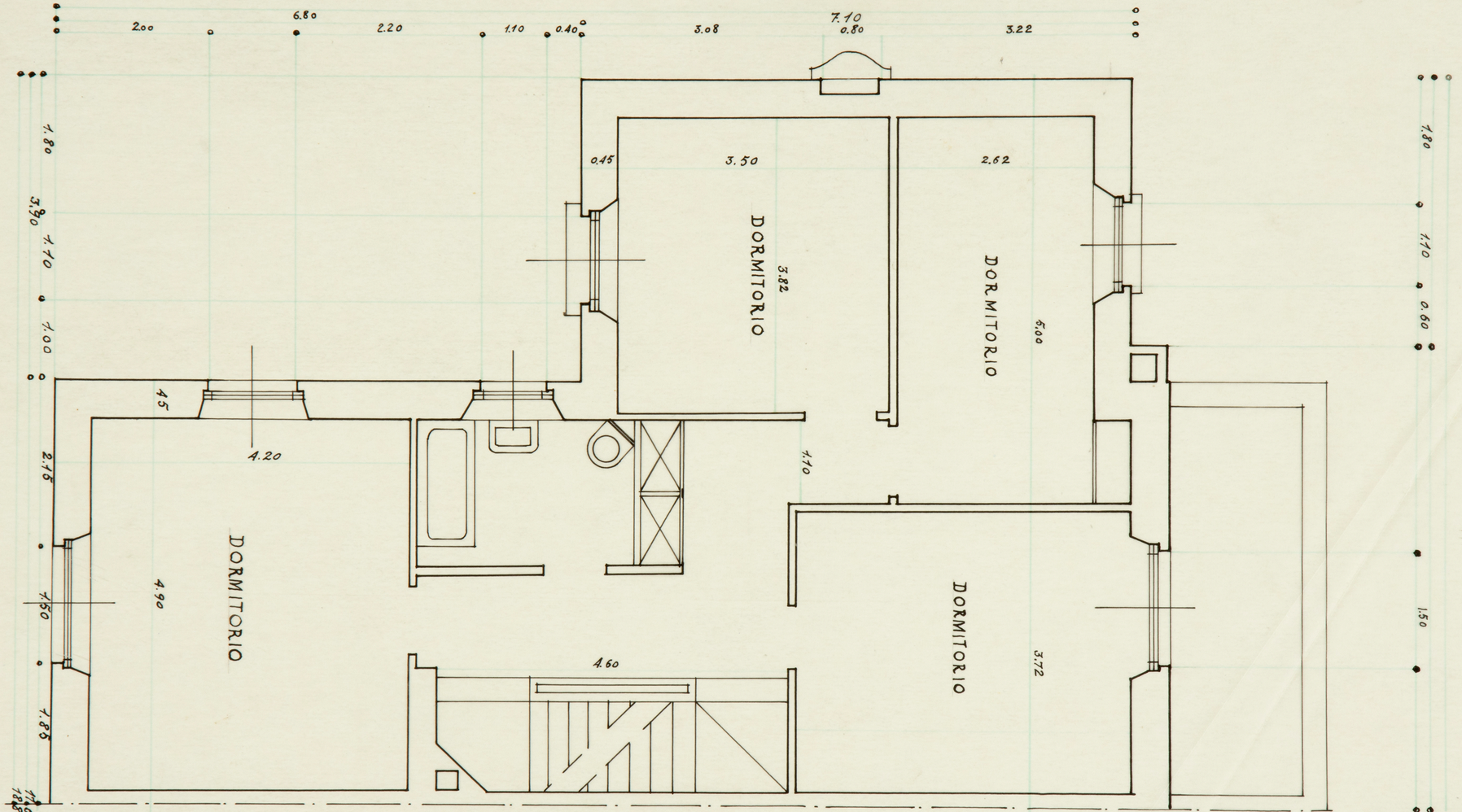

ESCALA 1|50

PLANTA ALTA

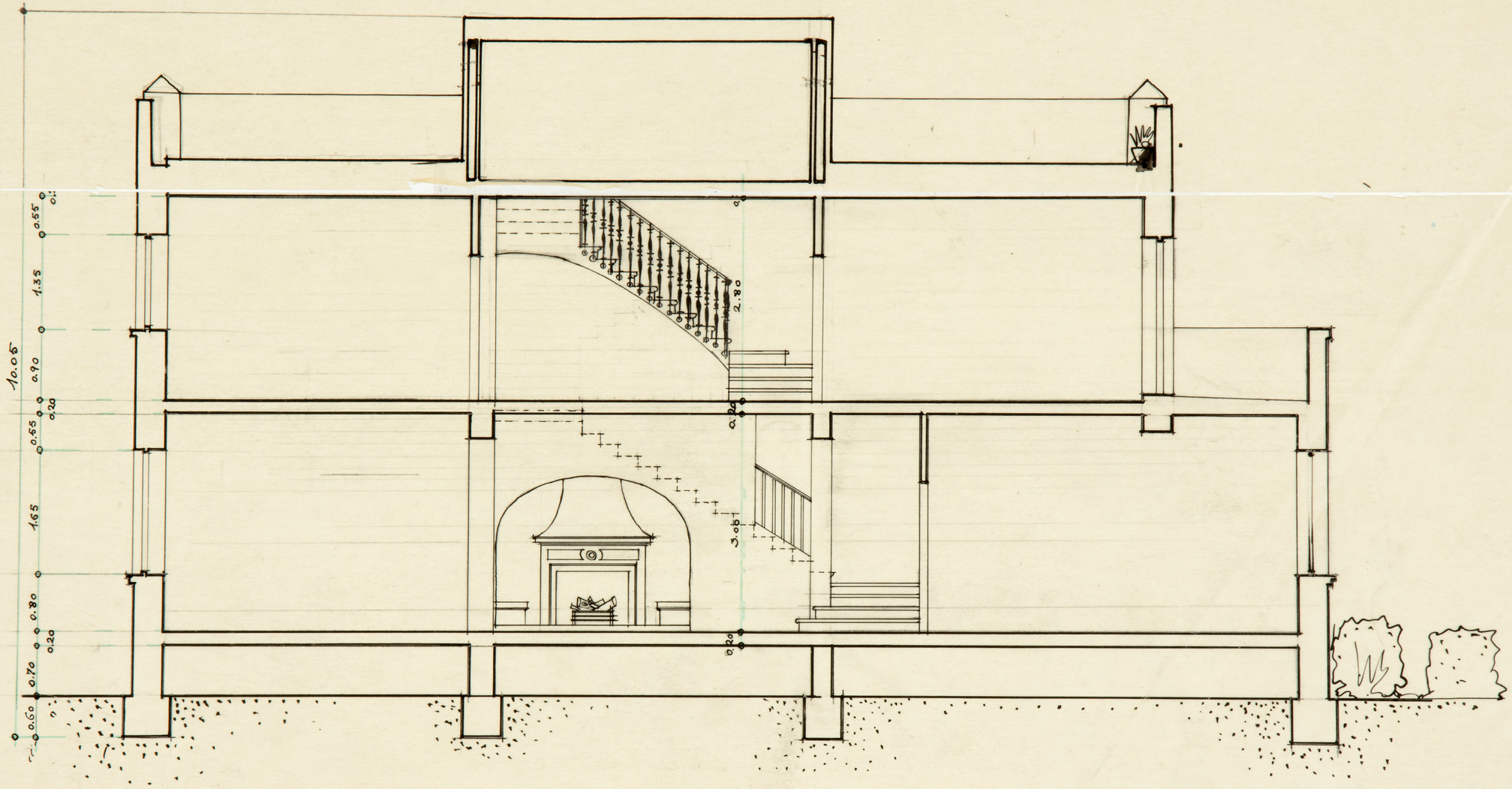

CASA TIPO NUMERO 3

ESCALA 1:50

SECCION LONGITUDINAL.



CASA TIPO NUMERO 3

FACHADA PRINCIPAL

ESCALA 1·50



CASA TIPO NUMERO 3

FACHADA LATERAL

ESCALA 1:50.

TIPO II

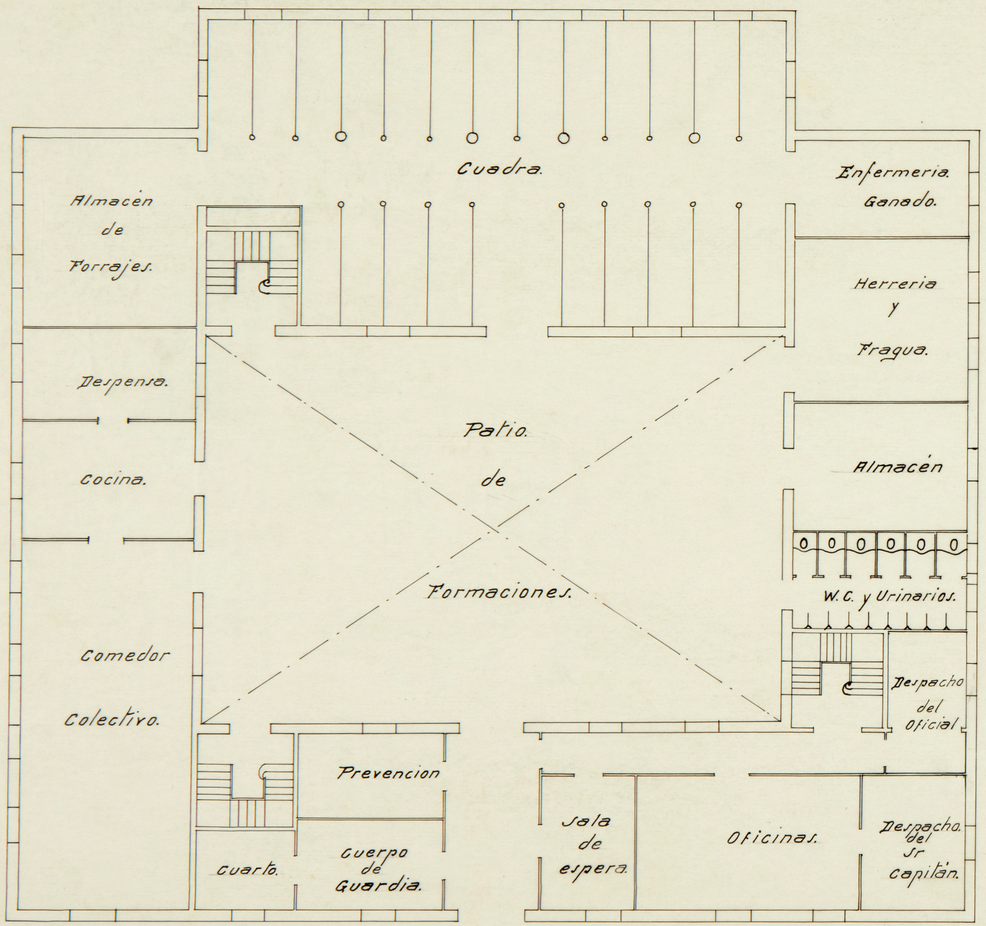

Planta Baja.

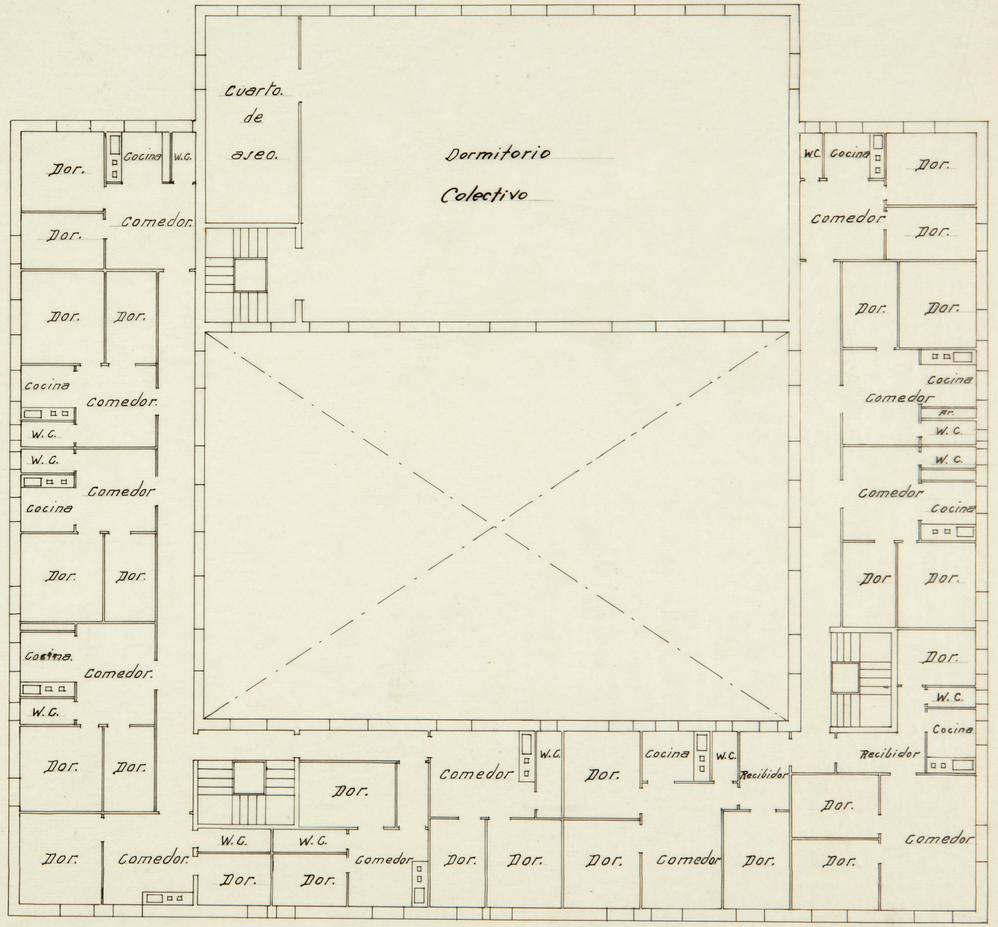

Planta piso

Escala 1:100.

PROY. 29

TIPO IV

Almacenes de Forrajes.

Cuadra.

Almacenes de Forrajes.

W. C.

Urinarios

Herreria.

Cocina.

Despensa.

Fragua.

Prevención

Veterinario y Laboratorio.

Patio de Formaciones.

Comedor

Colectivo.

Sala de Conferencias y Consejos.

Sub-oficial de Guardia

Cuarto de Guardia.

Despacho Sr. Comandante

Despacho Sr. Teniente Coronel

Archivo

Despacho Sr Coronel

Almacen

Pasaje

Urinarios y W.C.

Oficial de Guardia

Cuarto de Banderas.

Vestibulo de Espera.

Oficinas

PLANTA. BAJA.

TIPO IV

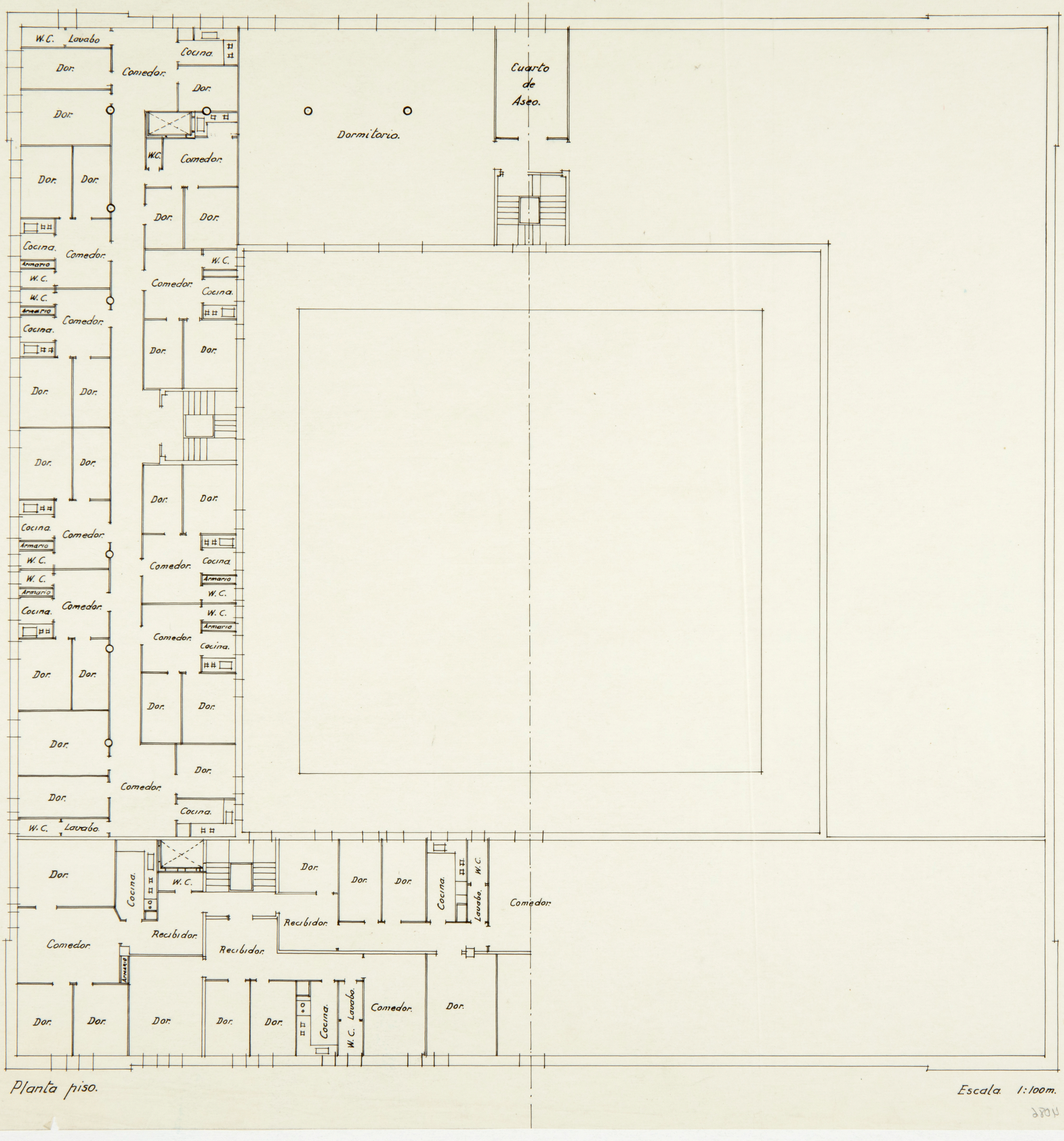

Planta piso.

TIPO V

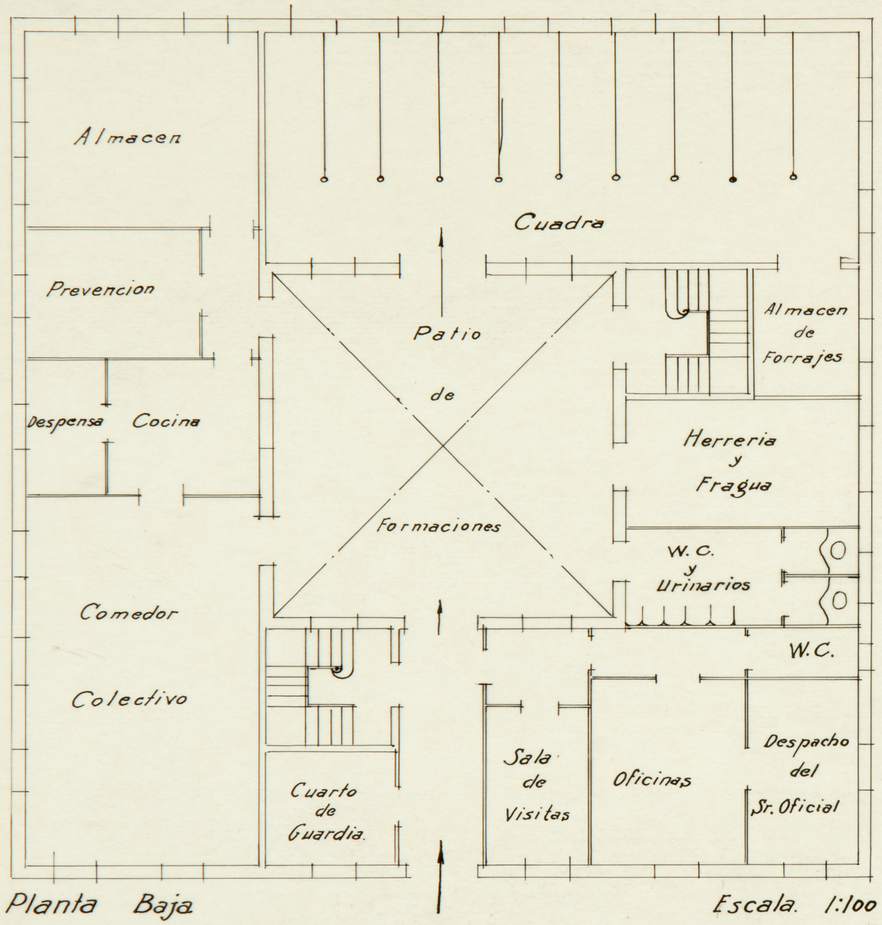

Planta Baja

Escala. 1:100

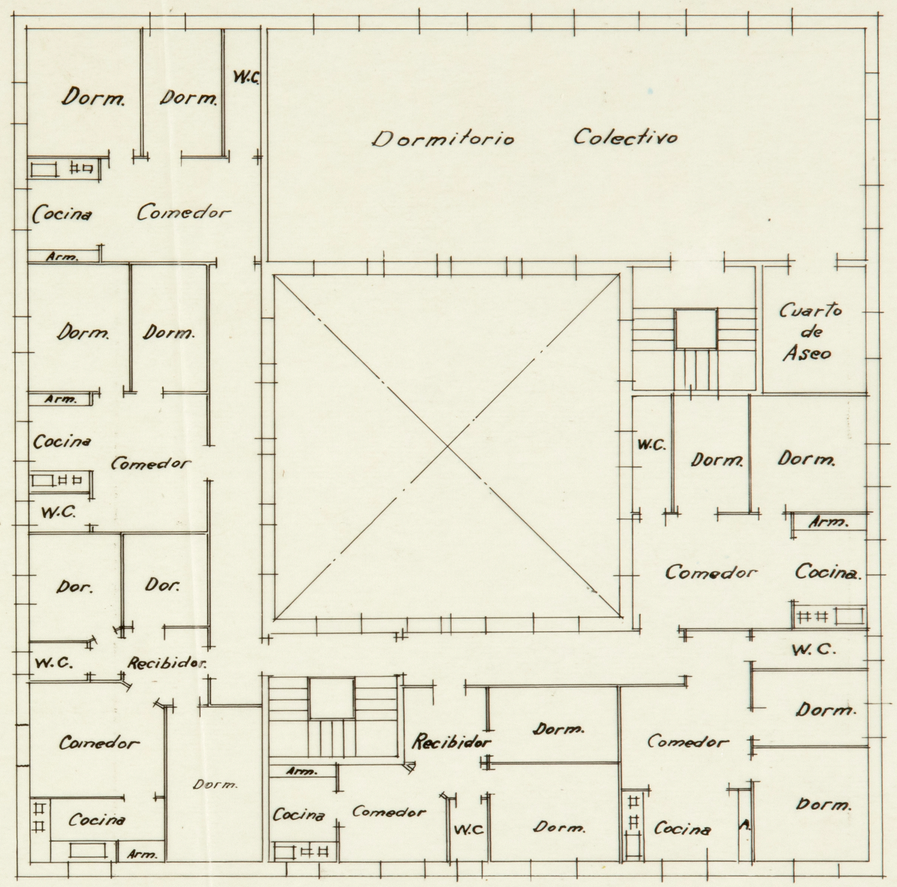

Planta Piso

Escala 1:100

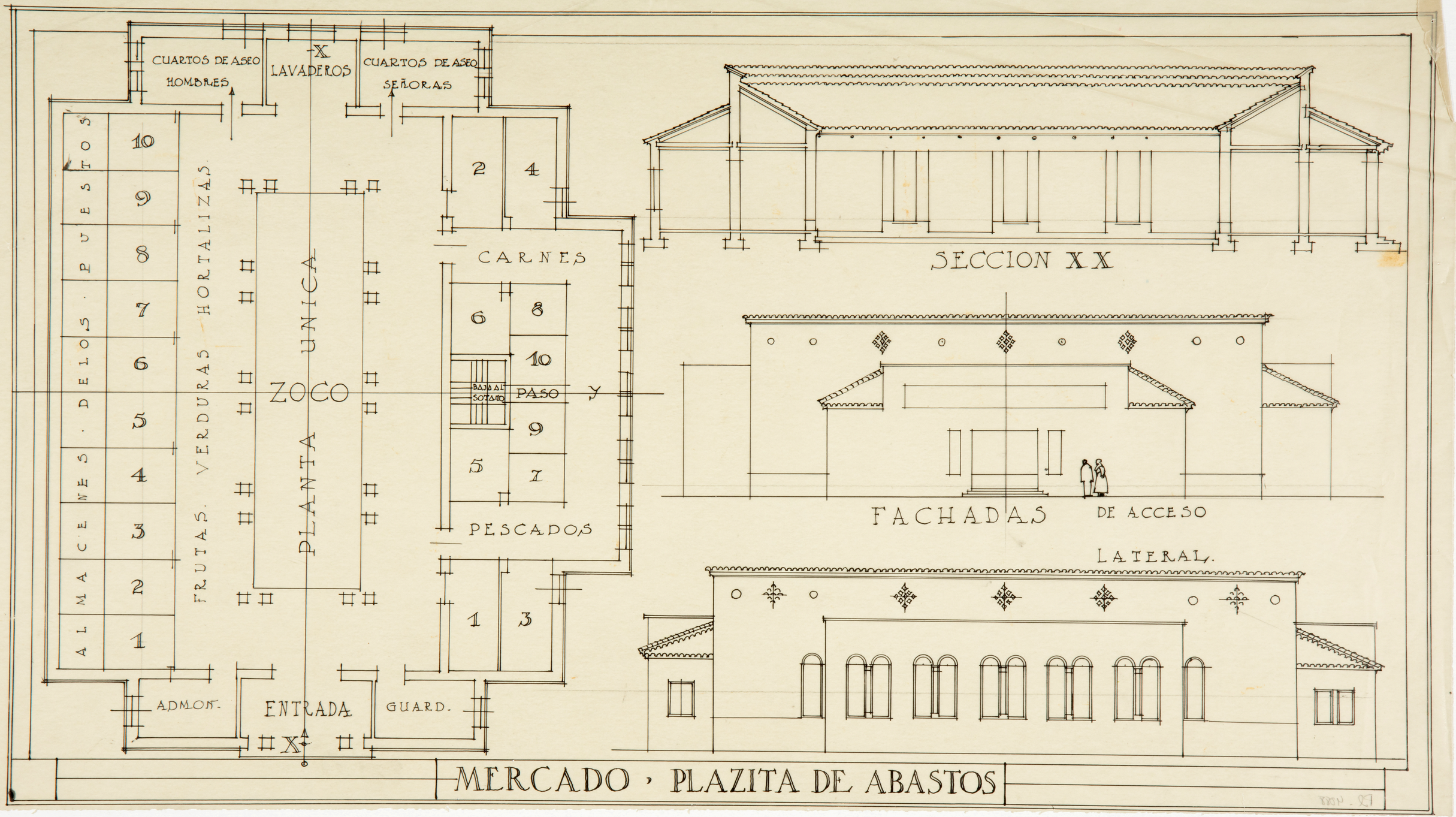
CUARTOS DE ASEO HOMBRES
X
LAVADEROS
CUARTOS DE ASEO SEÑORAS
ALMACENES . DE LOS . PUESTOS
10
9
8
7
6
5
4
3
2
1
FRUTAS. VERDURAS HORTALIZAS
ZOCO
PLANTA UNICA
2
4
CARNES
6
8
10
BAJA AL SOTANO
PASO
Y
9
5
7
PESCADOS
1
3
ADMON.
ENTRADA
GUARD.
X
SECCION XX
FACHADAS DE ACCESO
LATERAL.
MERCADO · PLAZITA DE ABASTOS

CANTINA ESCOLAR

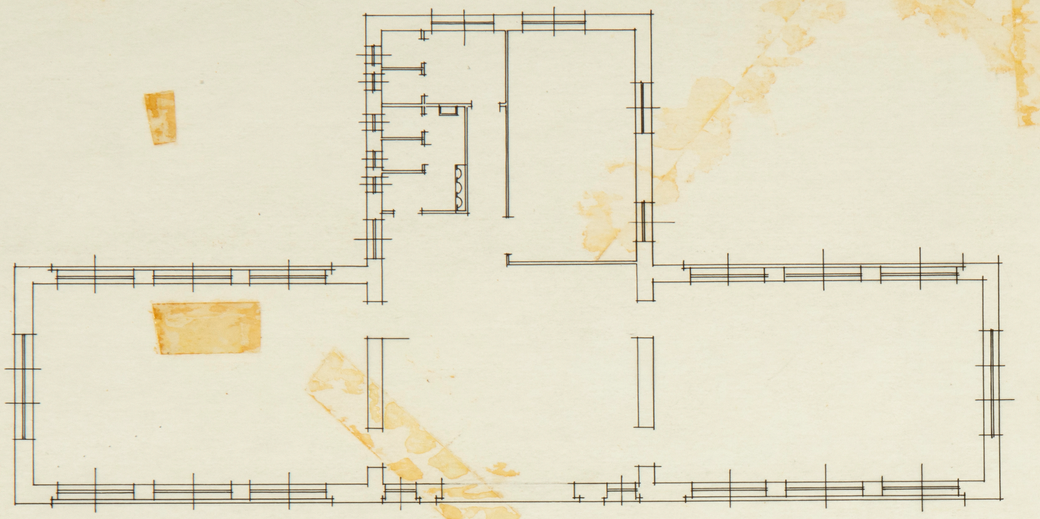

PLANTA UNICA



FACHADA LATERAL DE LA ESCVELA



FACHADA PRINCIPAL

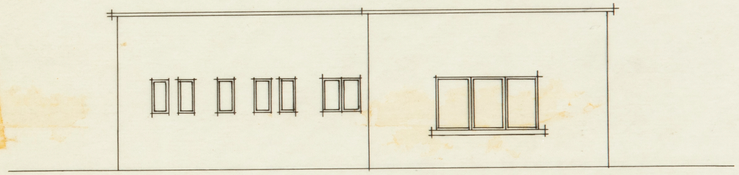

FACHADA LATERAL

ESCALA 1·100

EDIFICIOS ESCOLARES

SEPTIEMBRE 1933

Proy. 27

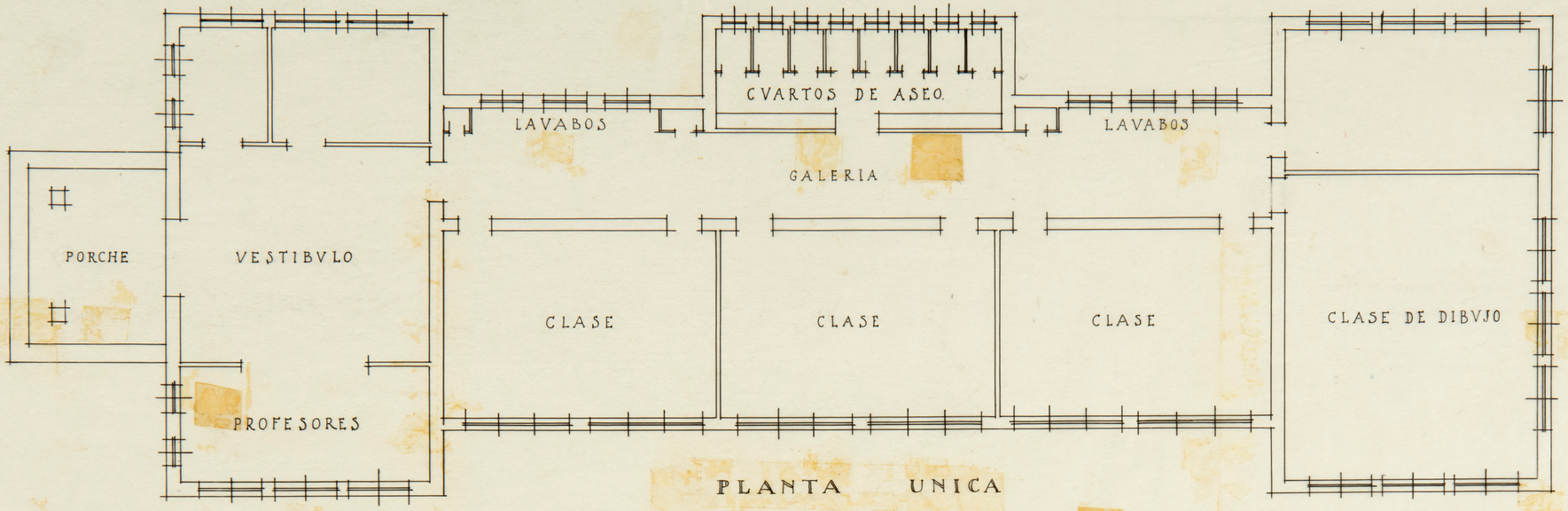

PLANTA UNICA



FACHADA PRINCIPAL

ESCALA 1·100

EDIFICIOS ESCOLARES

SEPTIEMBRE 1933

OPOS. 19

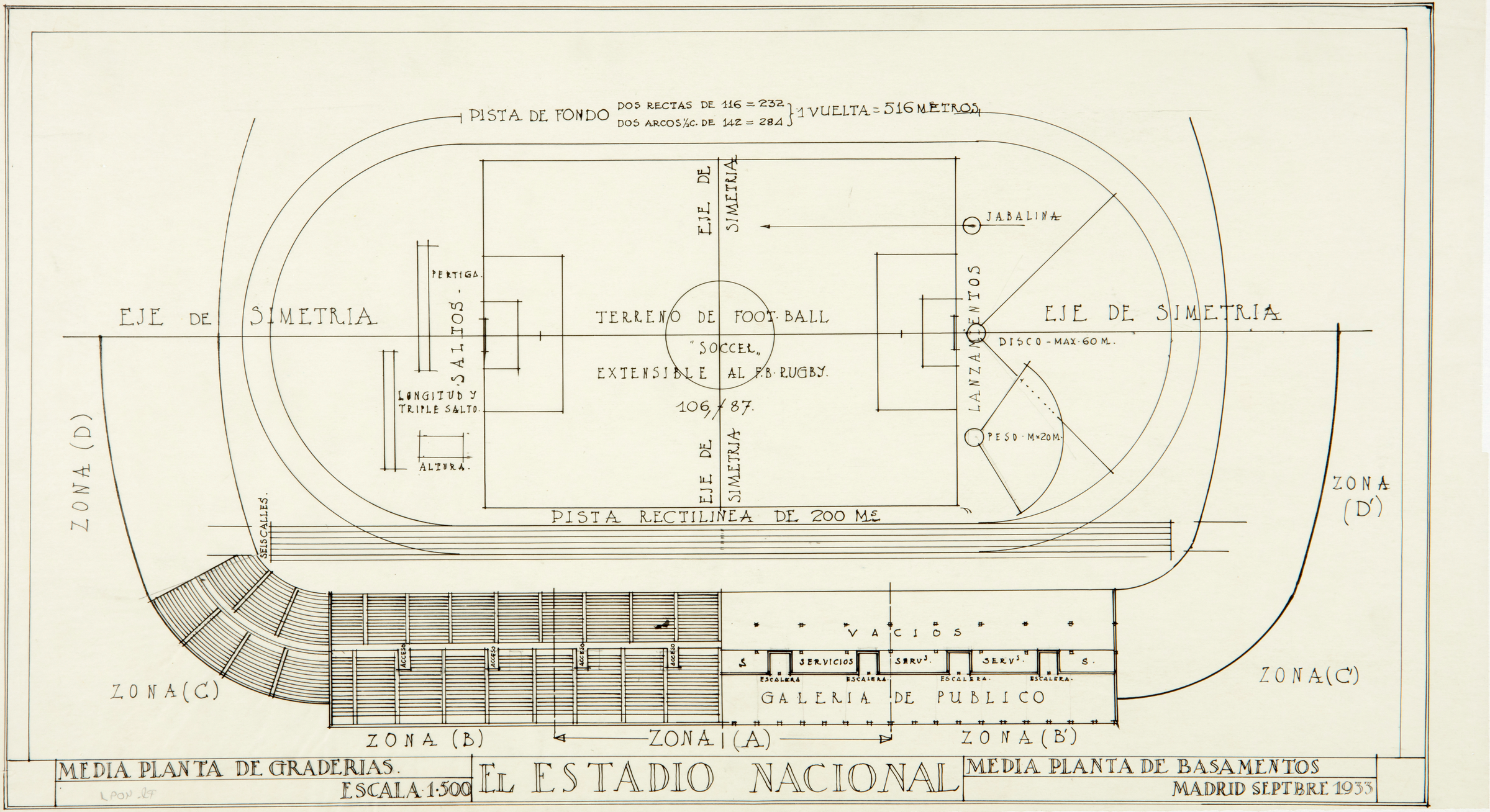

MEDIA PLANTA DE GRADERIAS.
ESCALA 1:500

EL ESTADIO NACIONAL

MEDIA PLANTA DE BASAMENTOS
MADRID SEPTBRE 1933

TRAMO DE 5 M.
DE LA FACHADA.

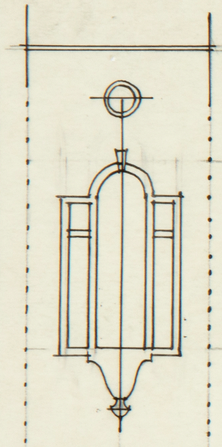

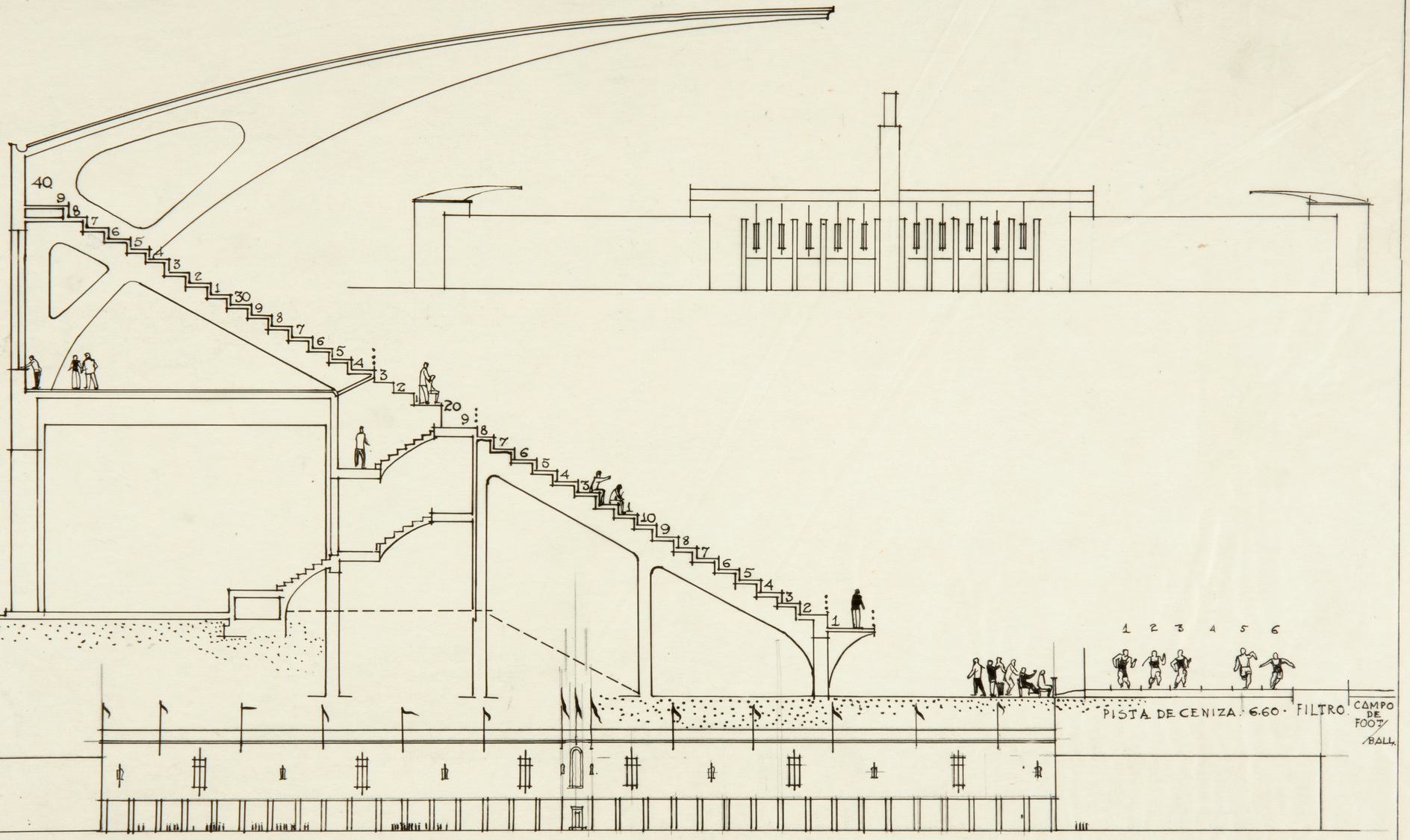

EL ESTADIO NACIONAL

SECCION TIPO DE LA GRADERIA PRAL
ESCALA 1:100

FACHADAS PRINCIPAL Y LATERAL.
ESCALA 1:500. · MADRID SEPTBRE 1933

Edificio Tipo de Hangar.

Edificio Administrativo.



Fachada Principal

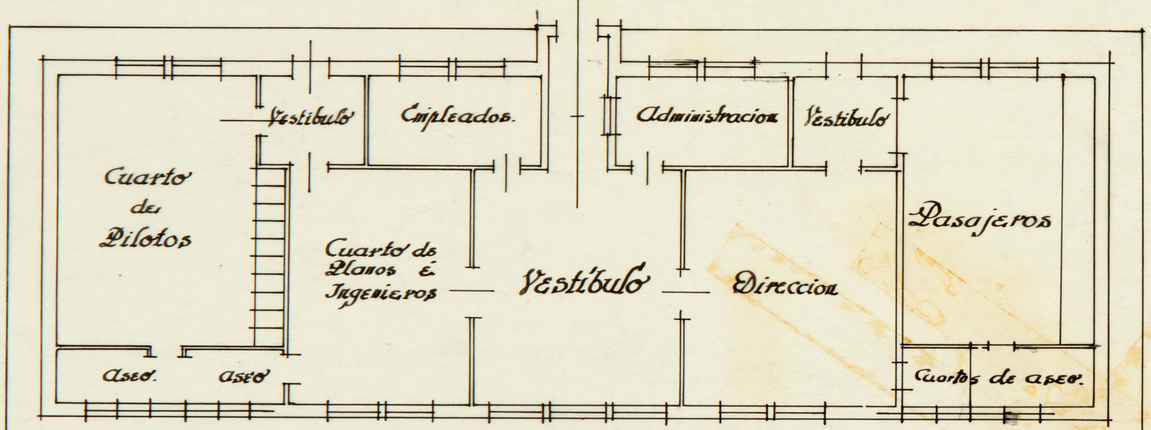

Planta Unica de Oficinas

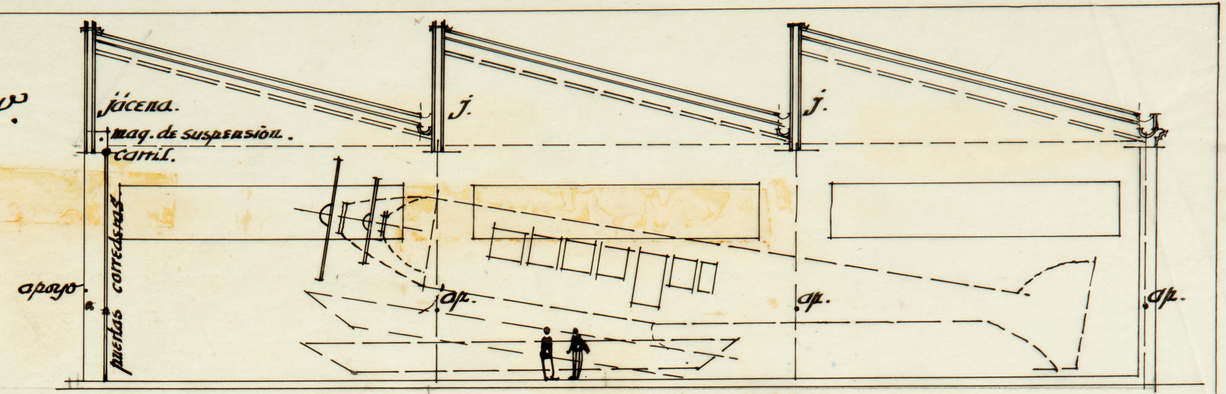

Seccion X X.

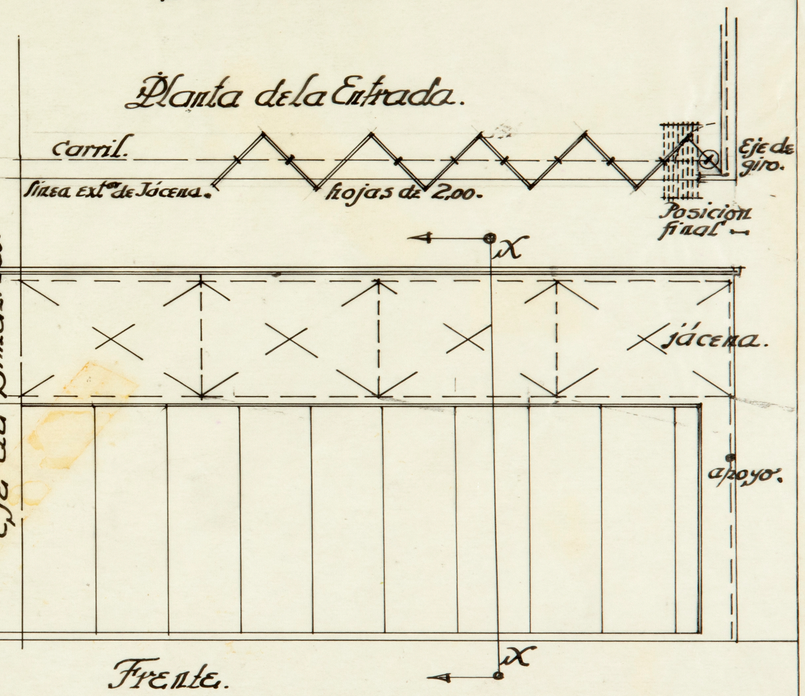

Frente.

PLANOS DE LAS EDIFICACIONES — AERO-PUERTO — ESCALA · 1·100

SPON .27

Carretera del Aeropuerto.

Atracadero de Canoas

Muelle.

Zona abierta para Talleres y Hangares

Rotonda de Coches

Faro.

Carril Deslizante.

Hangar Cubierto.

Camino de Acceso.

Plataforma.

Gasolina.

Oficinas

Faro.

Línea de Roca Actual.

Dársena Ampliada.

Faro.

Zona de Ampliación (relleno previo).

Playa.

Y.

Muelle y Escollera hasta 800, metros del origen.

Escollera.

X

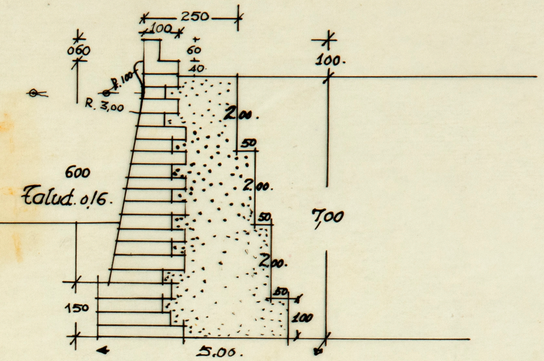

Seccion Tipo del Muelle.
X Y.

Tipo A.

Tipo B.

Carril Deslizante.



PLANO GENERAL · DISPOSICION -
ESCALA 1·1000 M·

AERO-PUERTO

DETALLES DE INSTALACION
ESCALA · 1 · 100

Excmo Ayuntamiento de Alicante

Estacion de Autobuses
Madrid Marzo 1934.

Pedro Muguruza Otaño
Arquitecto.

Planta Infer de Andenes
Escala 1-200-m/m.

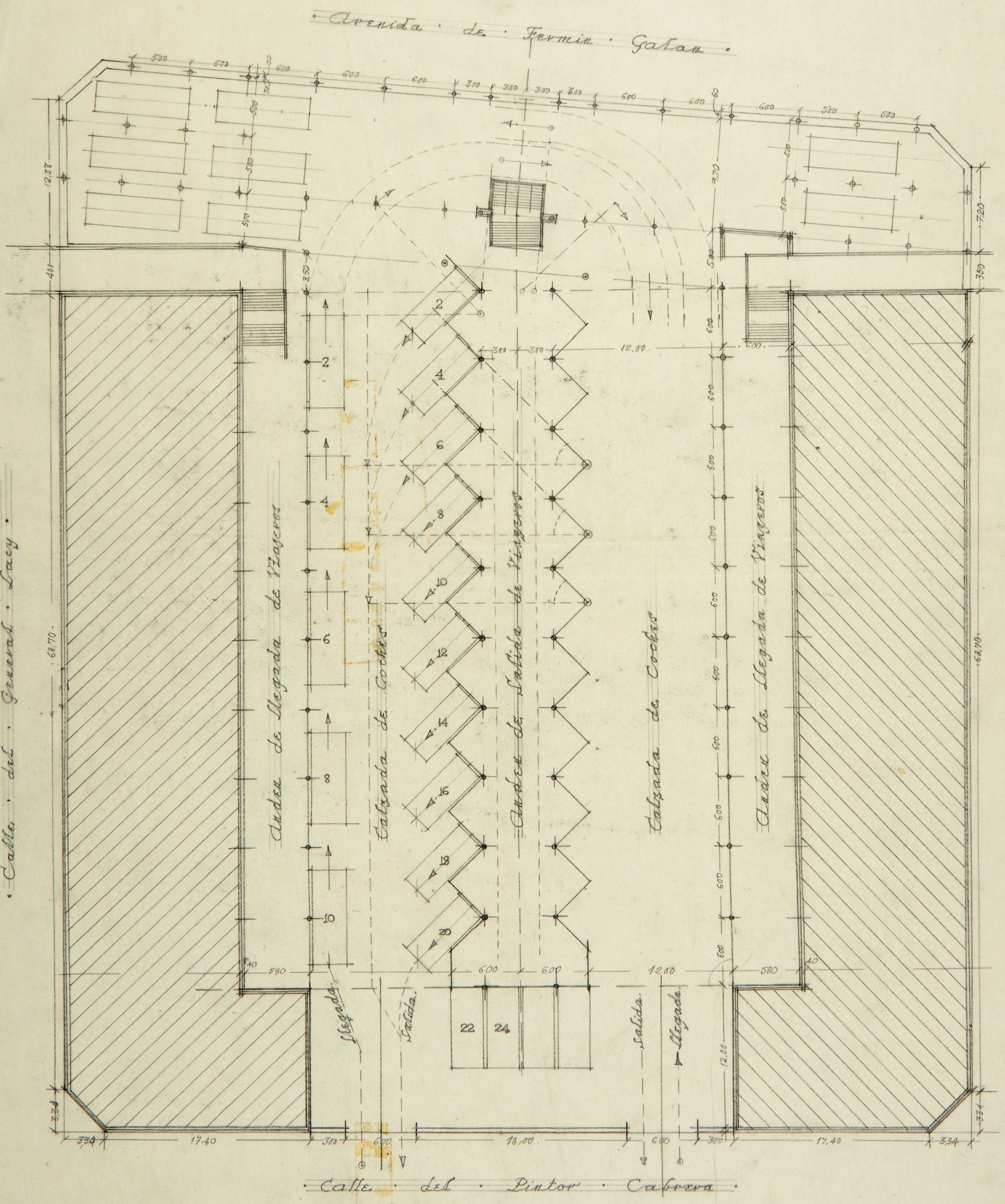

Exmo Ayuntamiento de Alicante

Estacion de Autobuses
Madrid Marzo 1934.

Pedro Muguruza Otaño
Arquitecto.

Planta de Acceso General.
Escala 1-200 m.

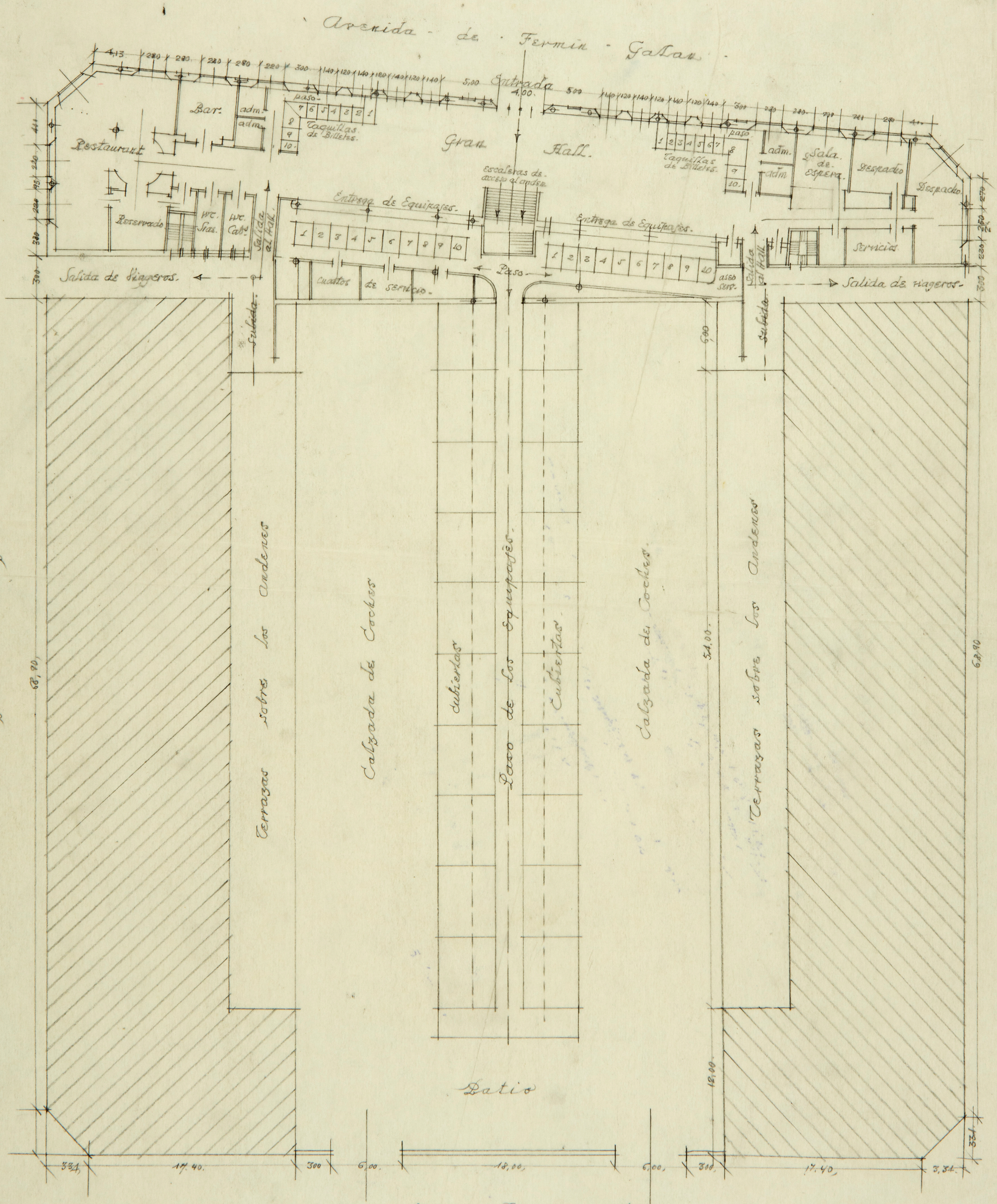

Exmo Ayuntamiento de Alicante

Estacion de Autobuses
Madrid Marzo 1934.

Pedro Muguruza Otaño
Arquitecto.

Fachadas y Secciones
Escala 1:200-M.



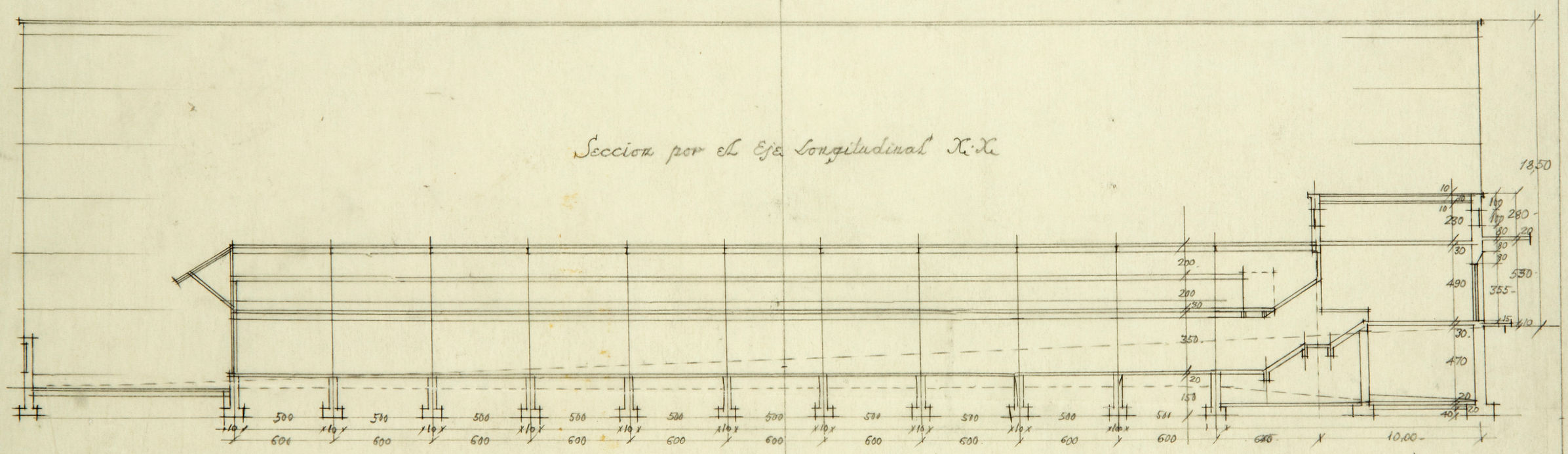

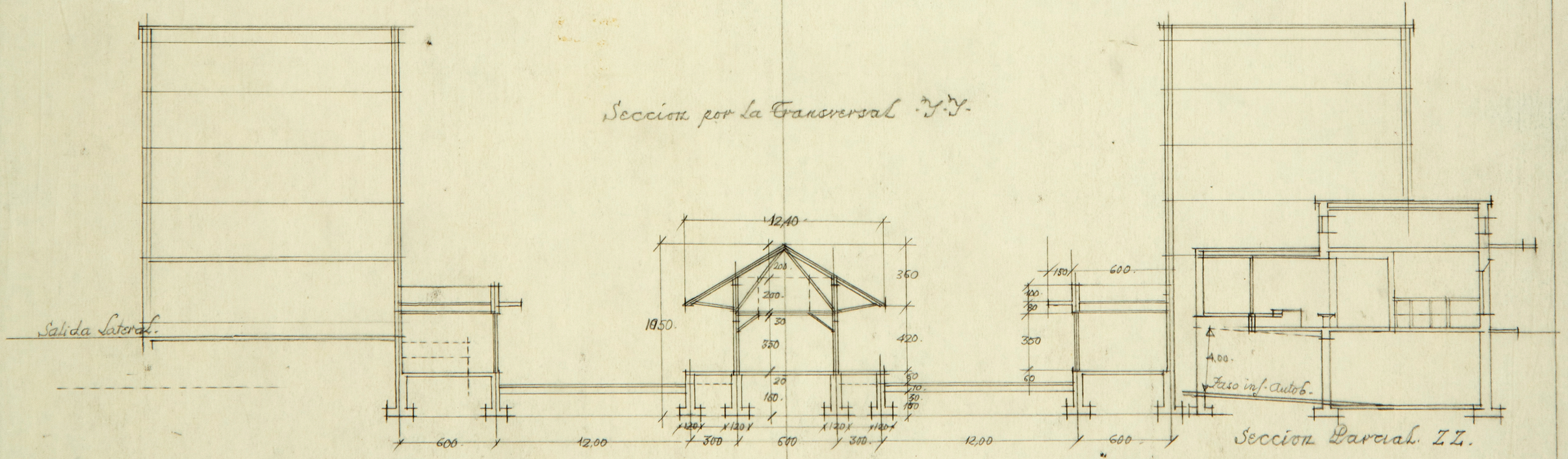

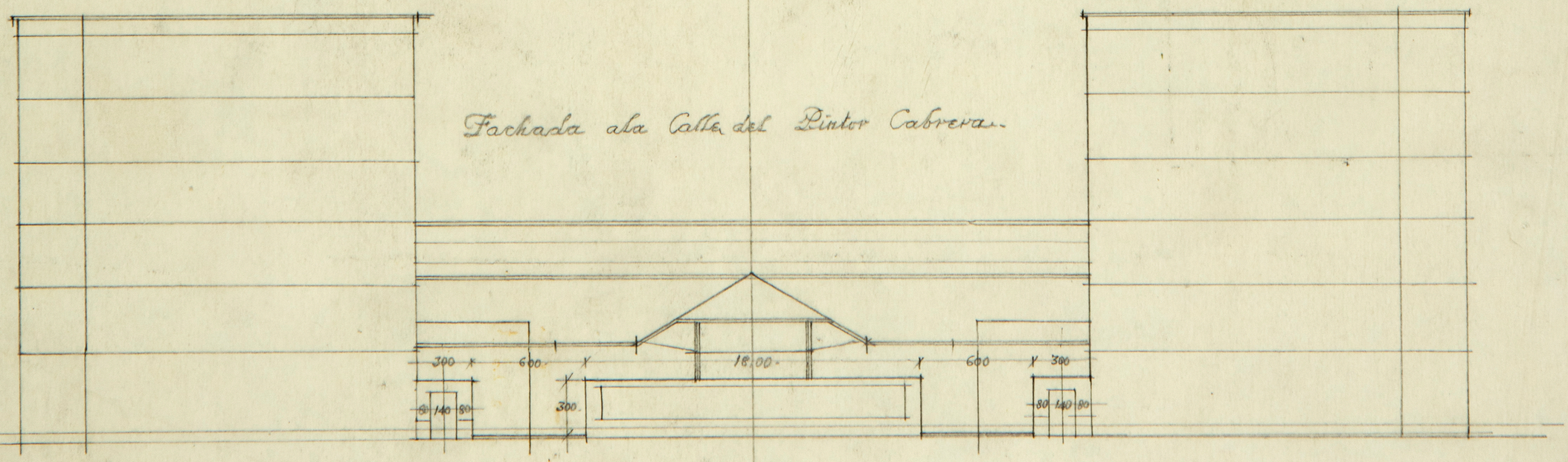

Pl. 4096

SECCIONES TIPOS EN LA RED VIARIA

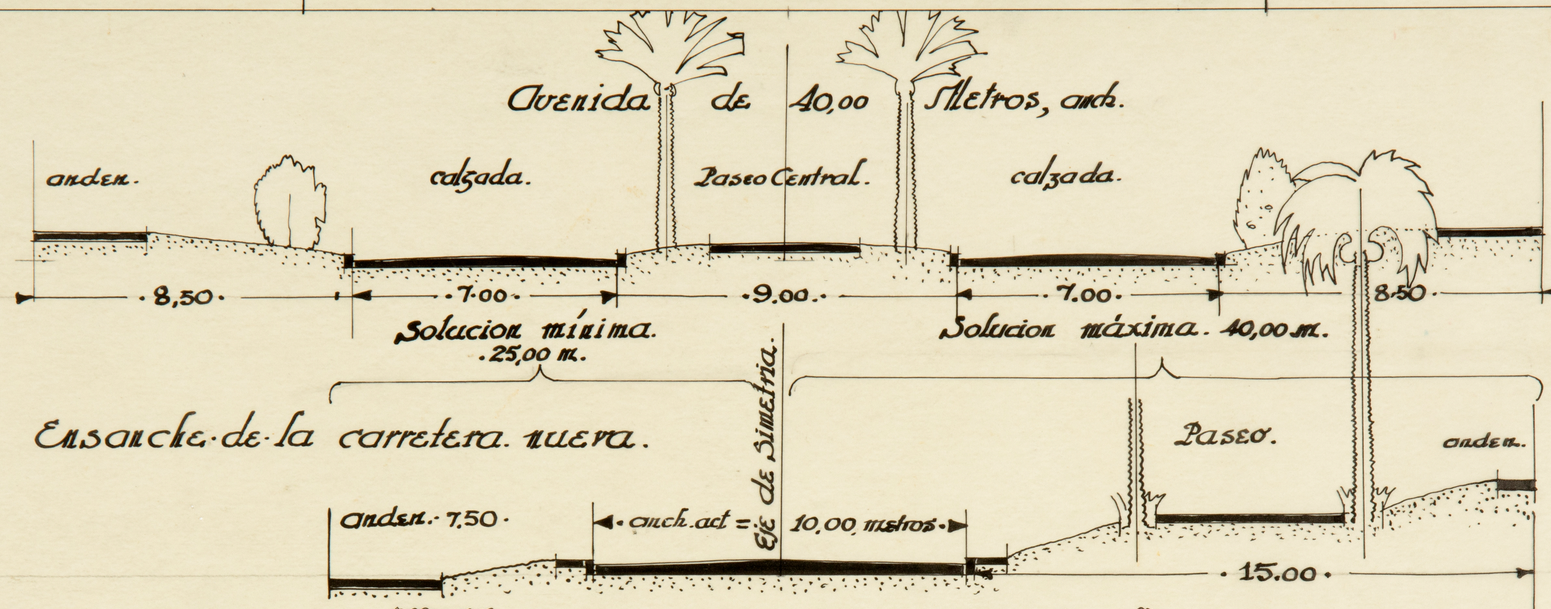

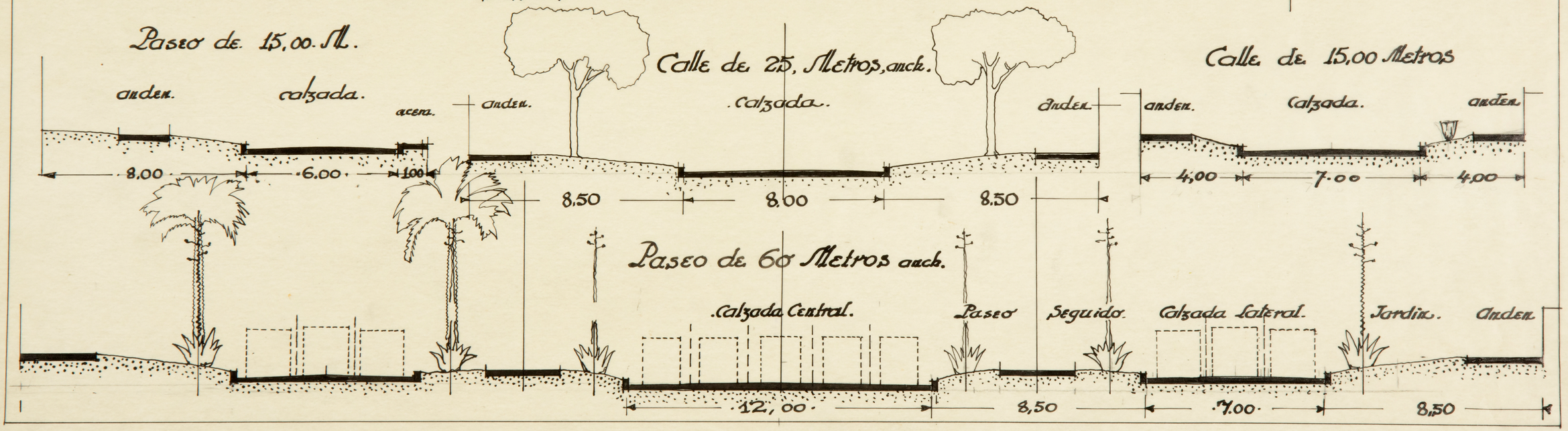

Avenida del Parque

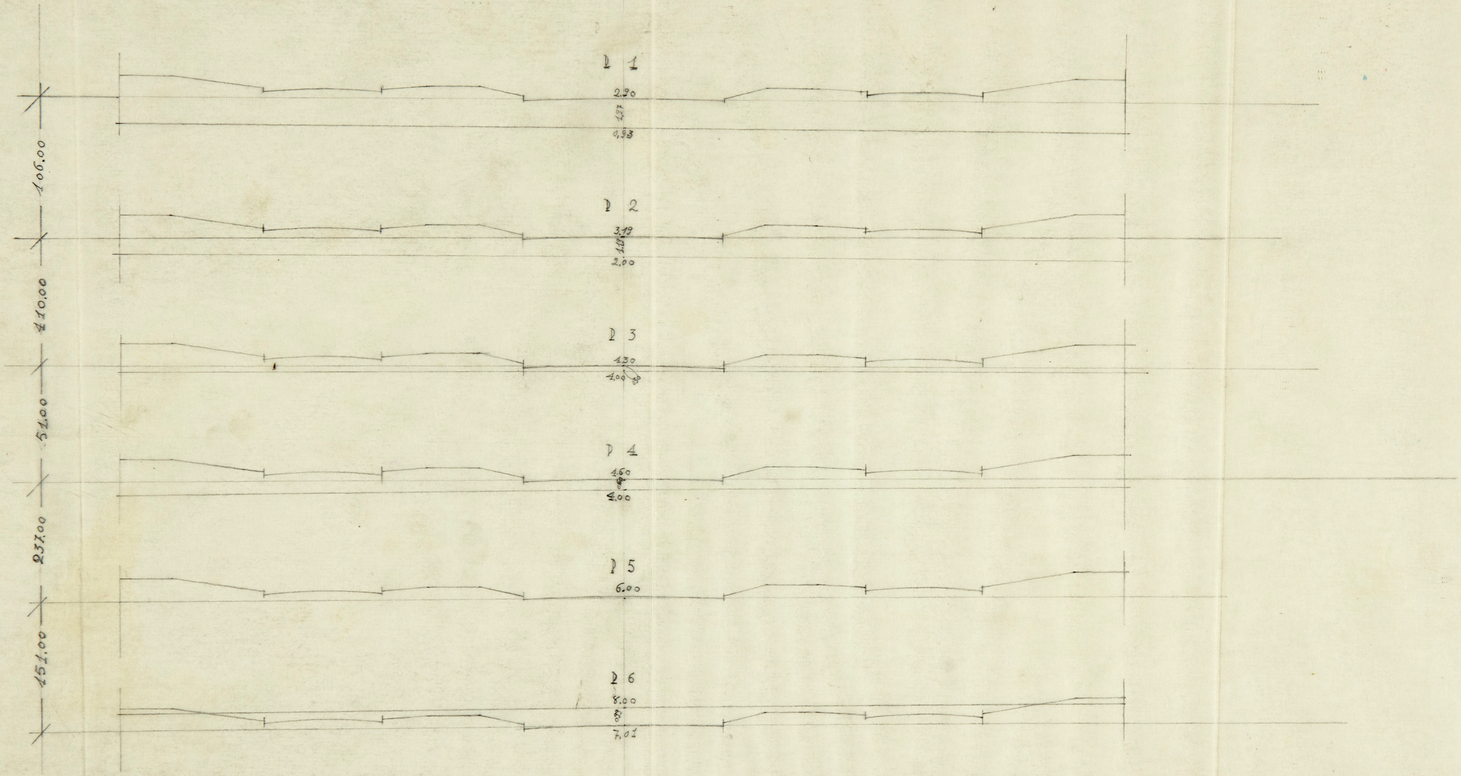

Sano del mar de 25 mts

Paseo de Coruña

Calcado

2

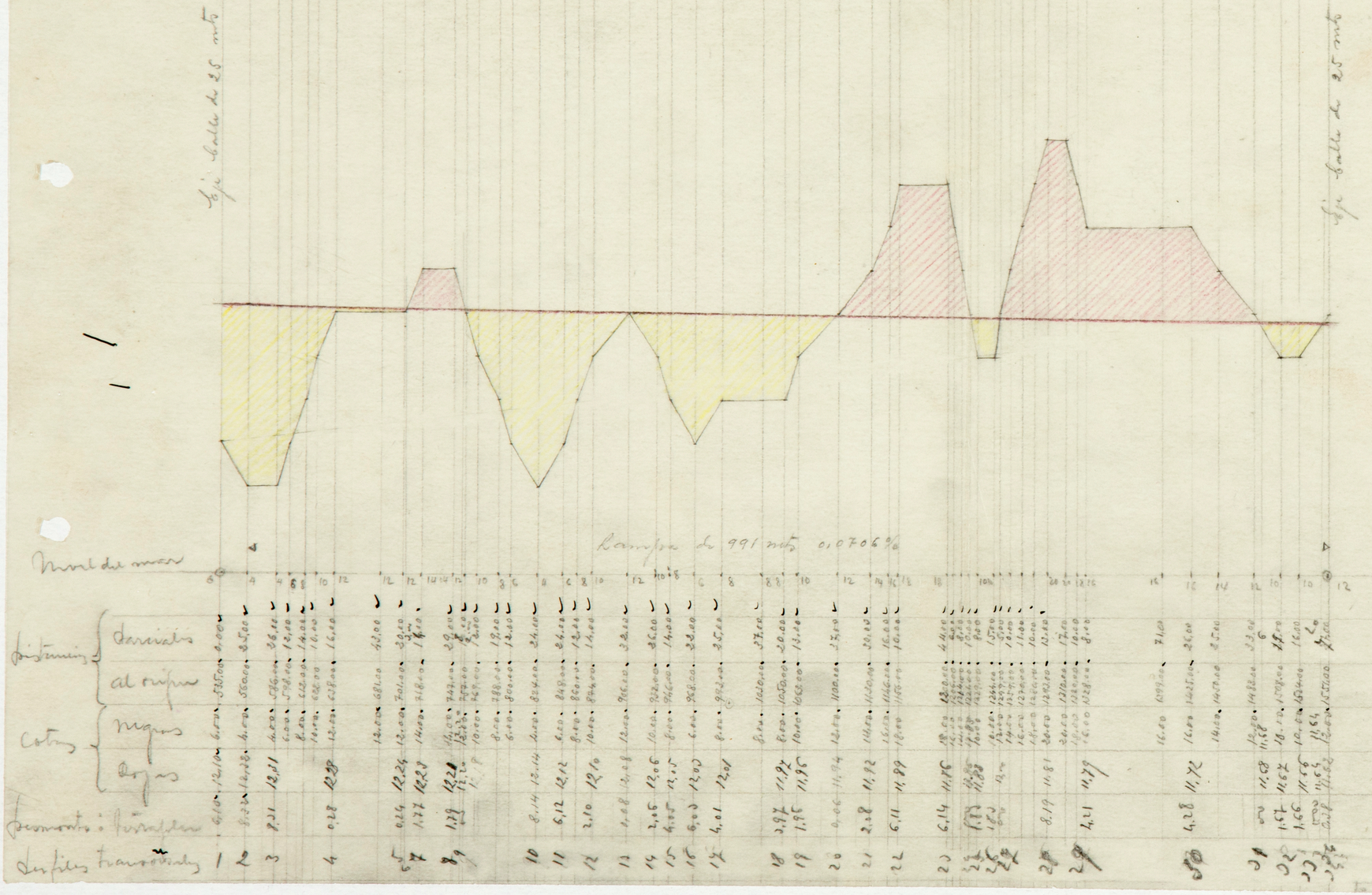

Gran paseo del Arenal

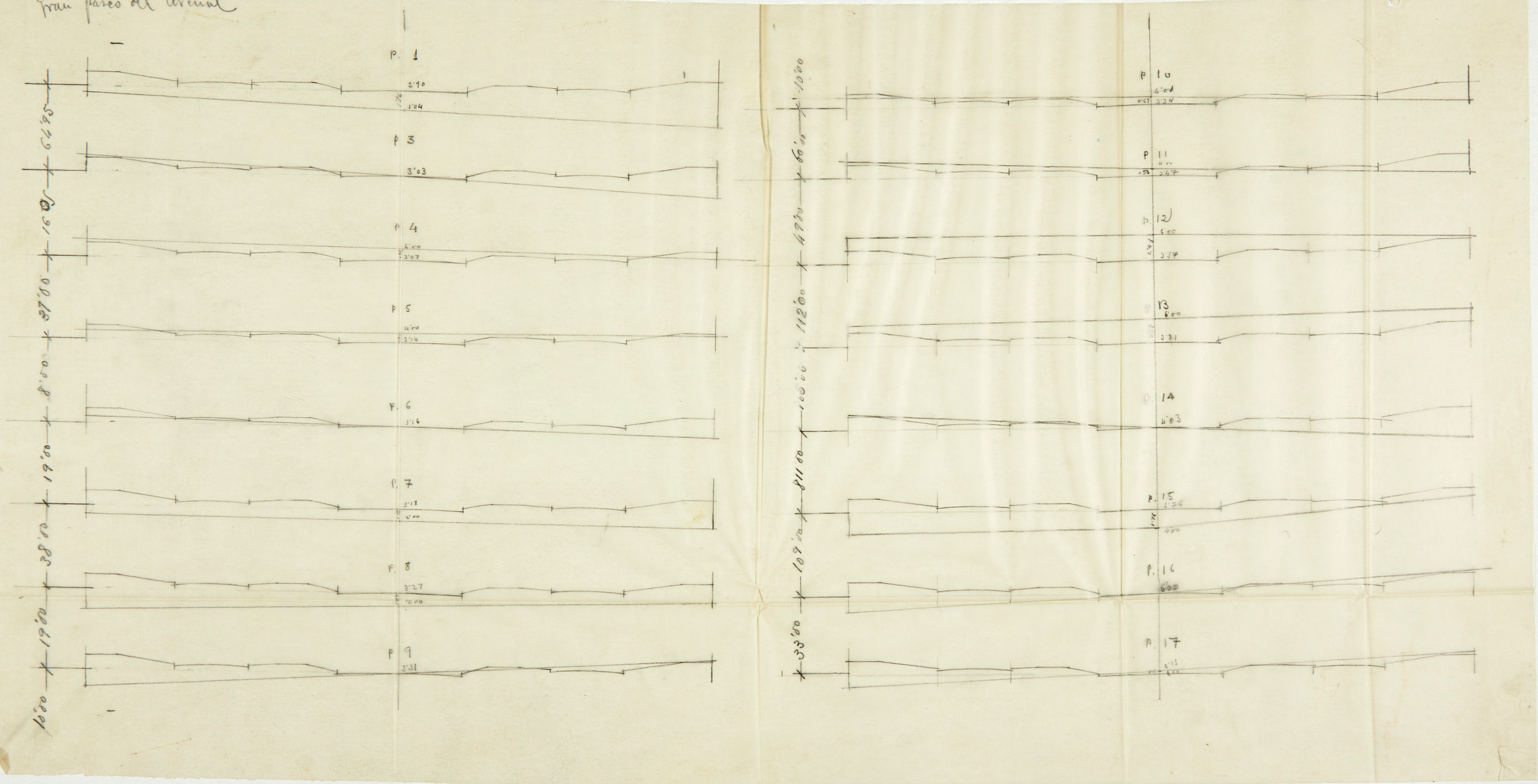

Gran via Diagonal.

E { Horizontales / Verticales } 1/200

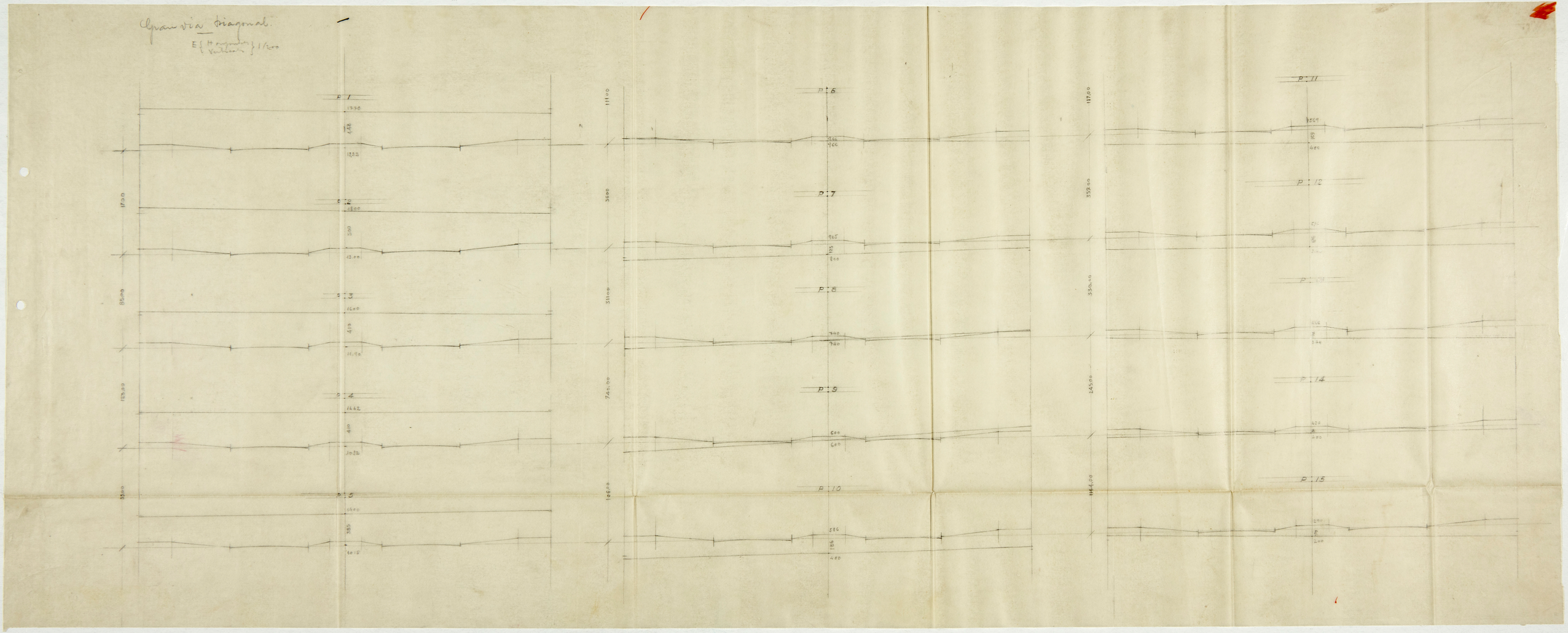

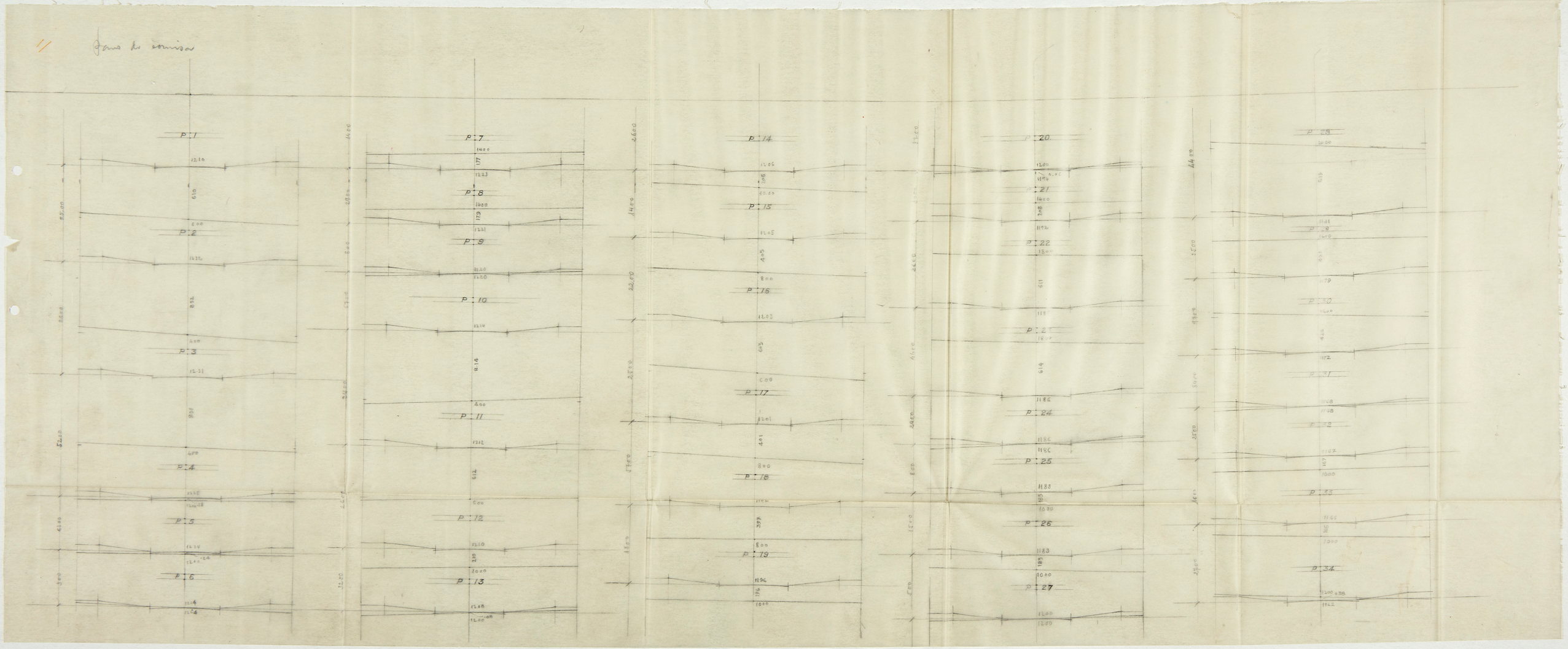
P 1
P 2
P 3
P 4
P 5
P 6
P 7
P 8
P 9
P 10
P 11
P 12
P 13
P 14
P 15
P 16
P 17
P 18
P 19
P 20
P 21
P 22
P 24
P 25
P 26
P 27
P 28
P 30
P 31
P 32
P 33
P 34

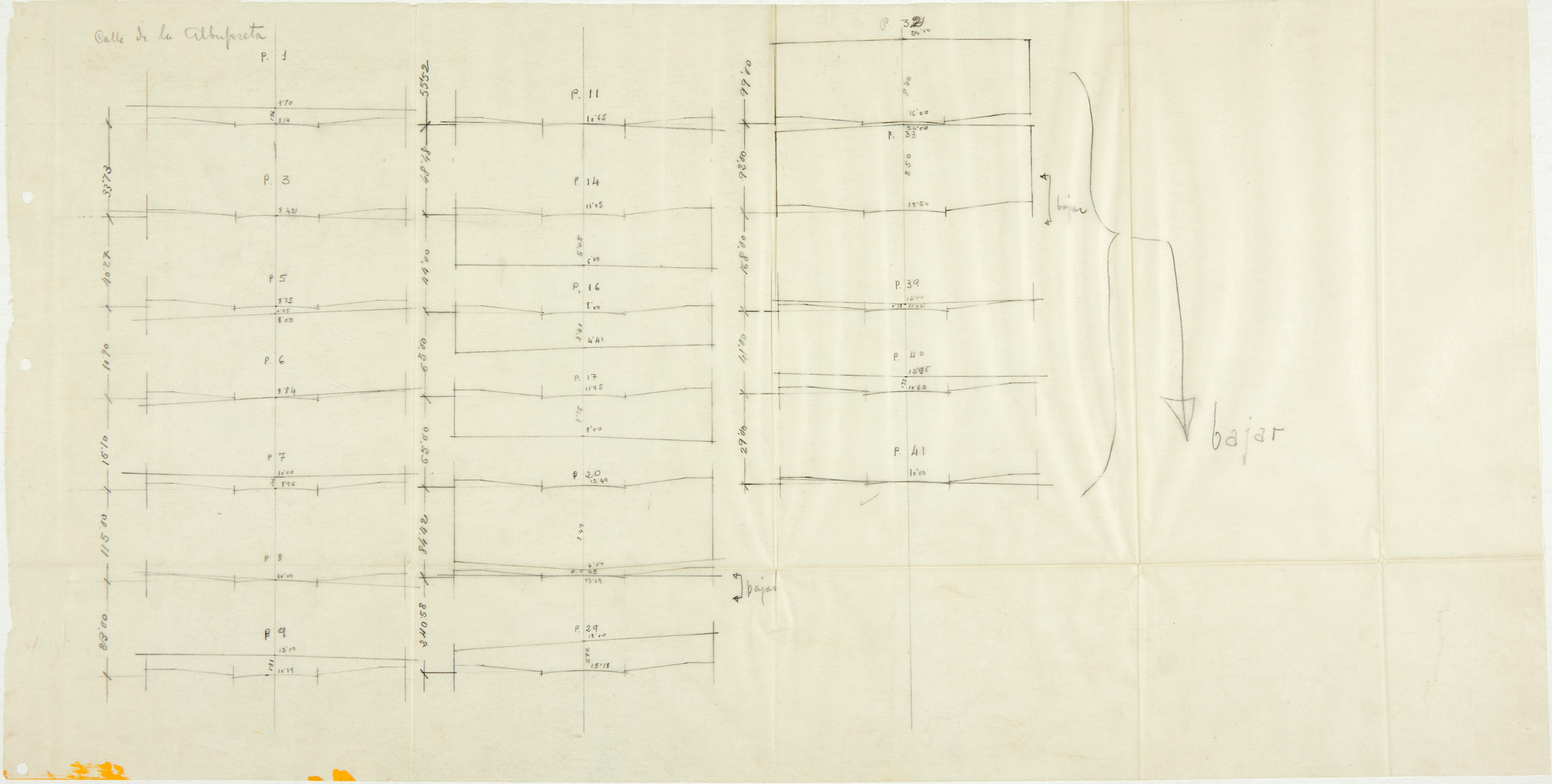
Calle de la Arboleda
P. 1
P. 3
P 5
P. 6
P 7
P 8
P 9
P. 11
P. 14
P. 16
P. 17
P 20
P. 29
P. 32
P. 33
P. 39
P. 40
P. 41
bajar
bajar
bajar

Línea Transversal (15 mts)



Paseo Perimetral

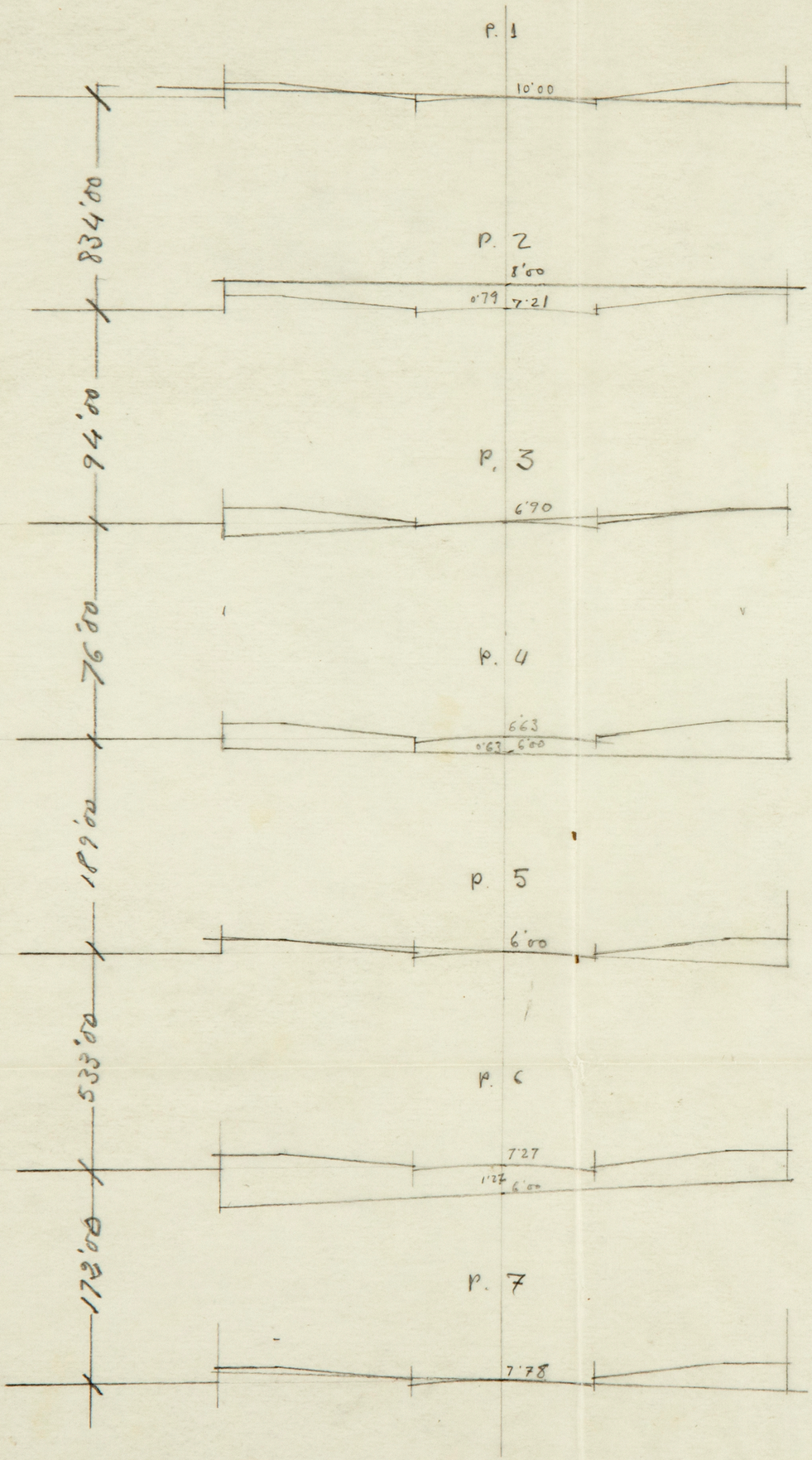

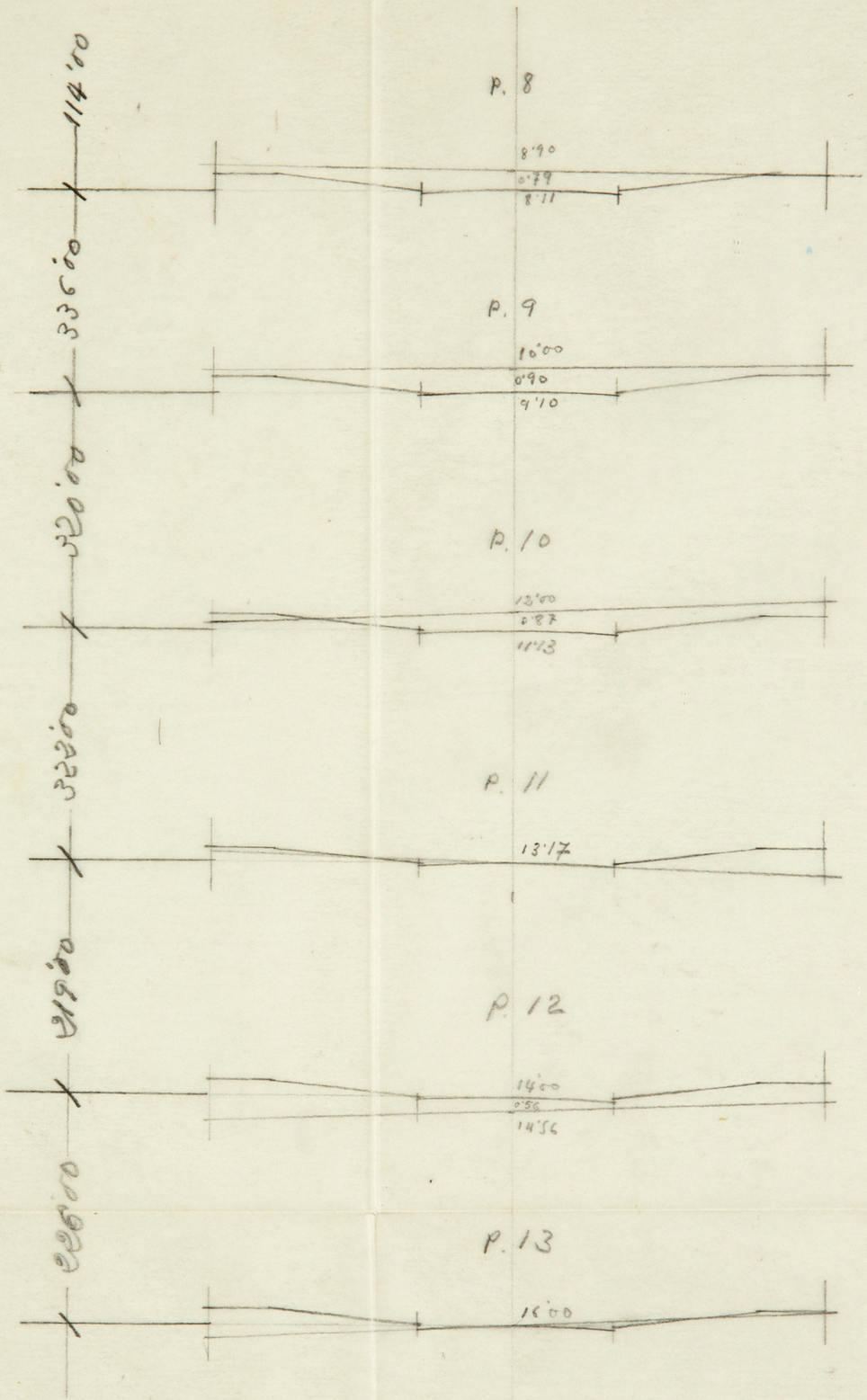

Carretera Nueva

Escalas { H – 1:200
V – 1:200

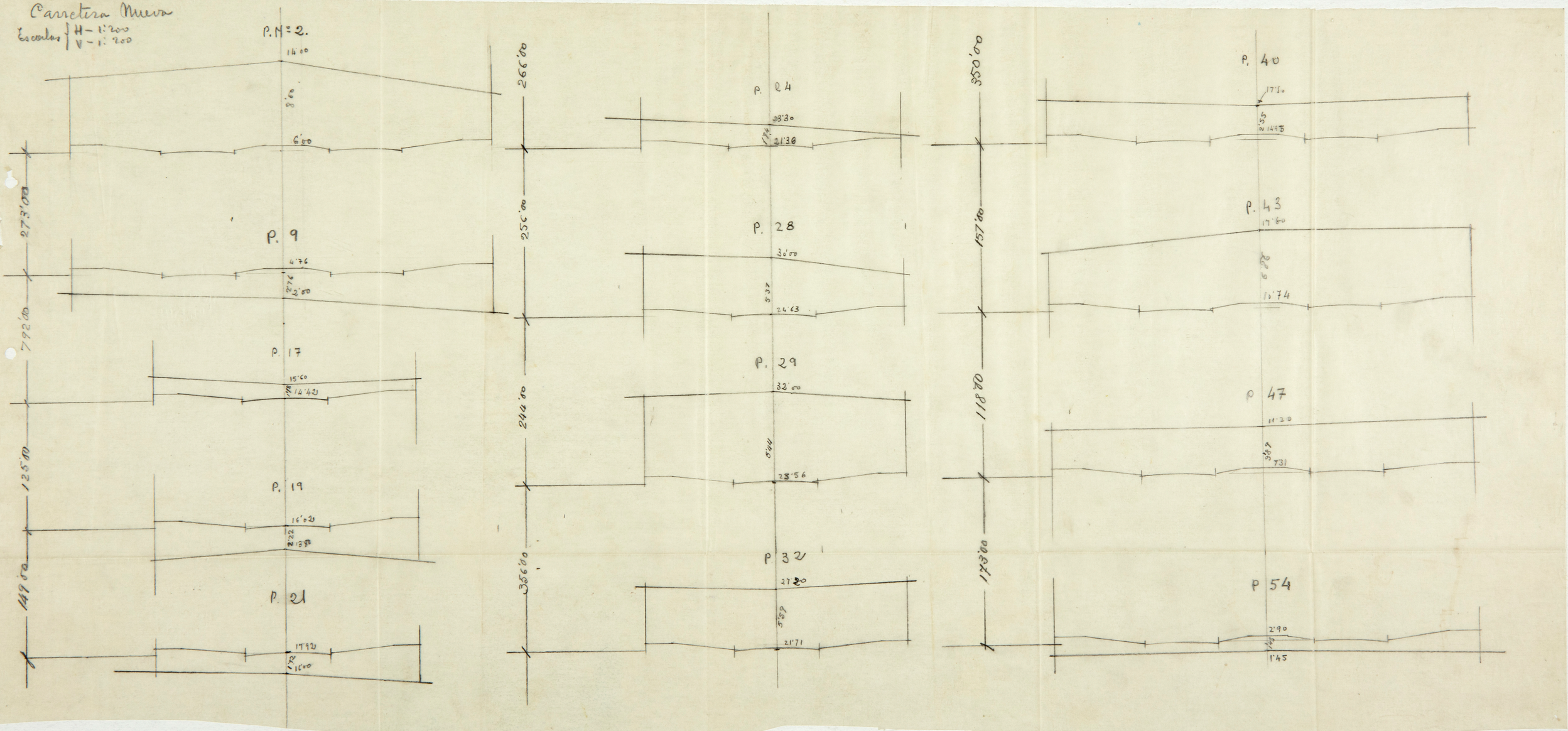

Gran Paseo del Arenal

Calcado

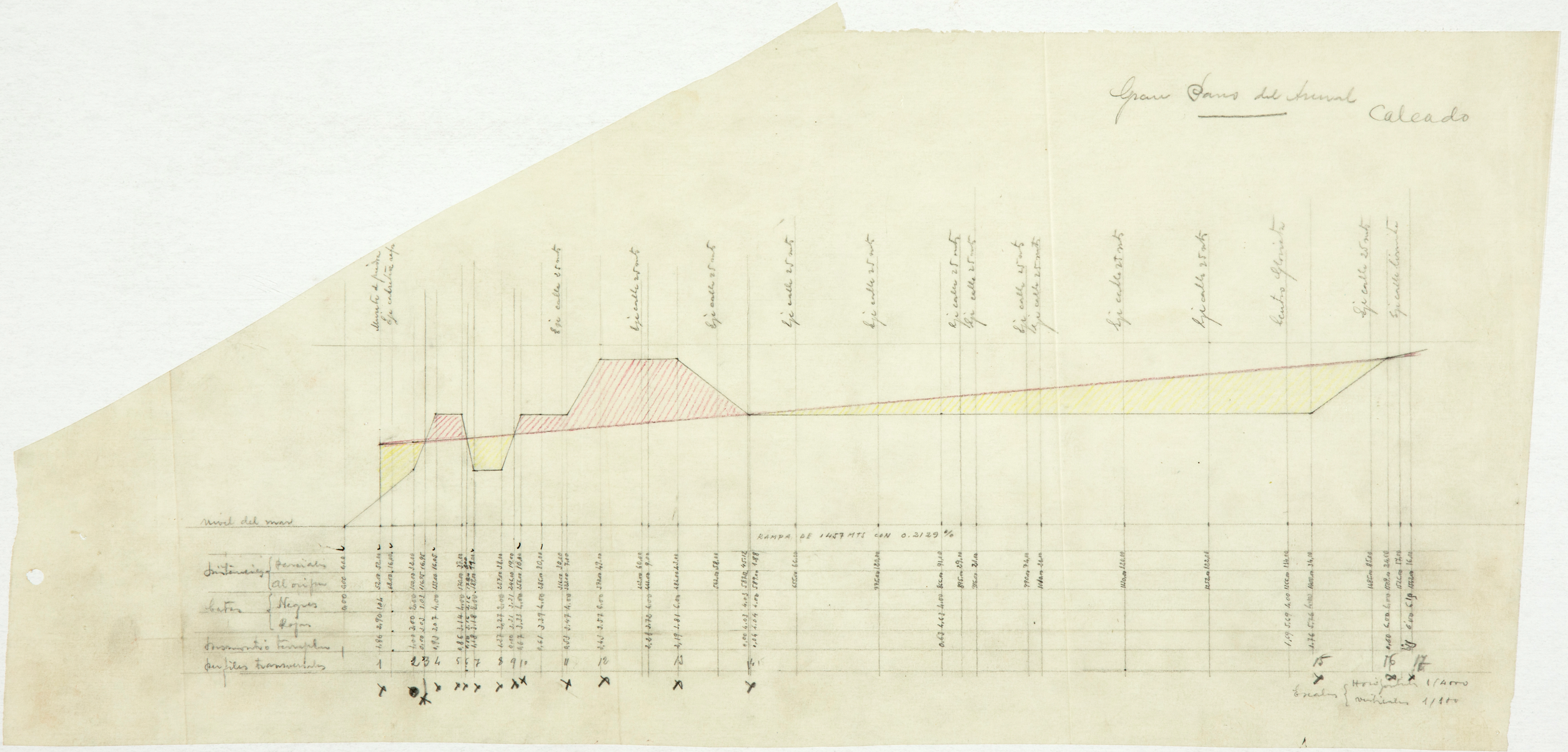


Avenida del Parque
Límite finca
Muralla de piedras
Eje antigua carretera
Eje carretera nueva
Centro Rotonda
Parque de Palmeras
Eje camino de Alcudia a Inca
Centro Plaza de Alcudia
Eje Gran Vía Diagonal
E calle I.I
E calle I
E calle II
E calle XLVIII
E calle XLVII
E calle XLVI
Eje Zona Perimetral
Calzada
Origen del mar
Distancias
Generales
Alcance
Parciales
Pendientes
Rampa de 5'16 mts 0,2713%
Rampa de 288 mts 0,59%
Rampa de 393 mts 0,917%


Gran Via Diagonal
Cascada

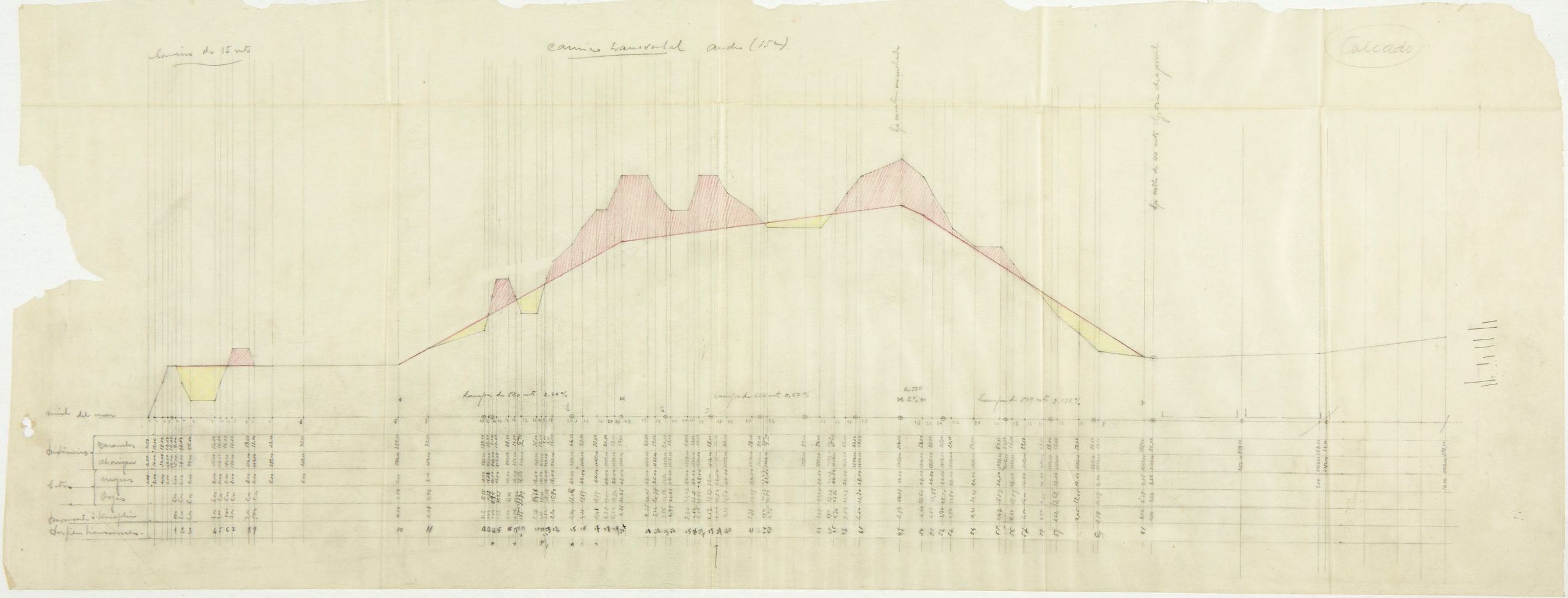

Camino de 15 mts

Camino transversal ancho (15 m)

Calcado

Lo carretera ensanchada

Lo calle de 40 mts. Ojo vía diagonal

Rampa de 520 mts 2,74 %

Rampa de 654 mts 0,67 %

R. 524 2 %

Rampa de 519 mts 3,131 %

Nivel del mar

Distancias: Parciales / Al origen

Cotas: Negras / Rojas

Desmonte ó terraplén

Perfiles transversales

Calcado

nº 1 Paseo perimetral ancho 25 m



b bordes de la albufereta.
(Calle 25 mts de Hamnino)

Eje cuneta margen izquierda

Eje calle 4 mts

Eje calle 4 mts

Eje cuneta margen derecha

Eje Barra COPINISA

Eje calle 2 mts

Eje calle 4 mts

Eje Bordes 8 mts

12 -

b

E. Bordes de 25 mts

Eje C. Bv XIV

Eje Bordes de Barra del mar Comun -

Borde de fachada de Edificios

Calcado

1 1/2

1

Rampa de 940 mts 0,8276 %

Rampa de 938 mts 2,3109 %

Nivel del mar

| | | |

Carretera nueva

Calcado

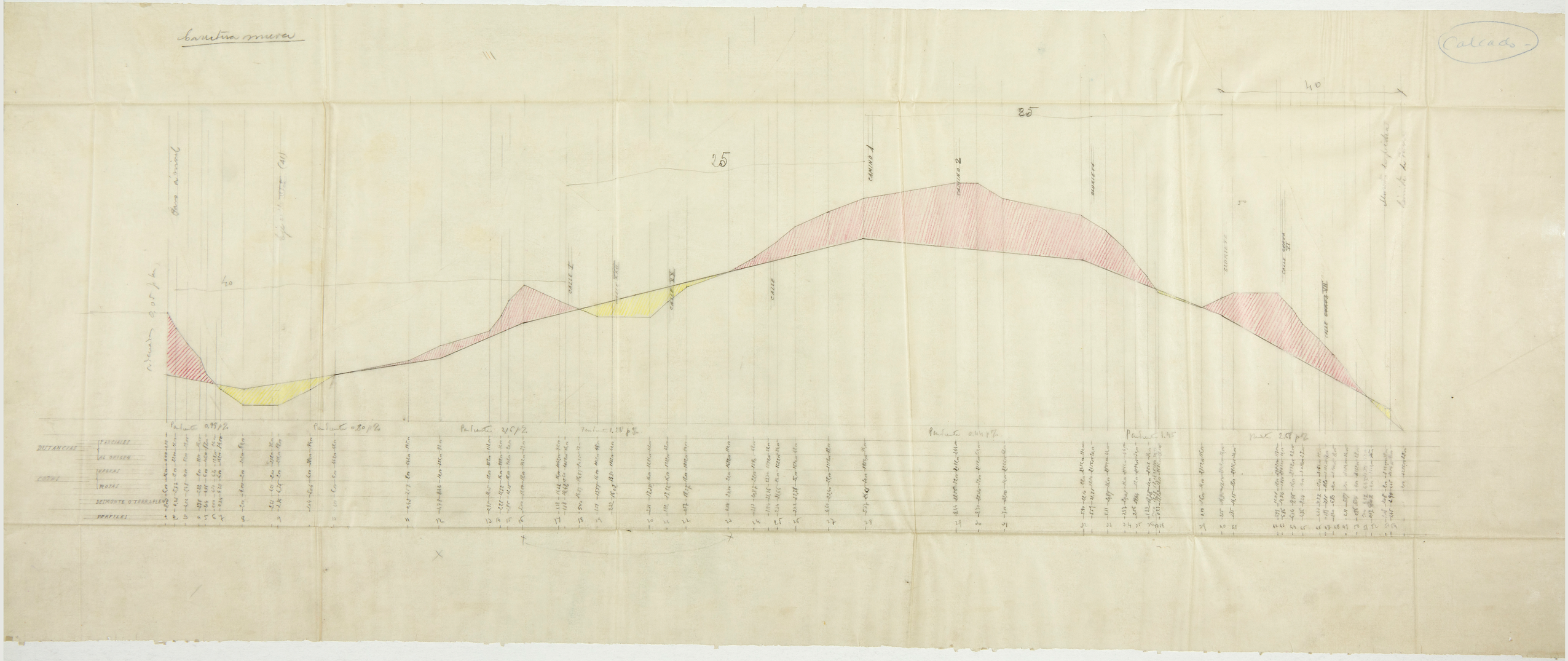

PROYECTO DE URBANIZACION DE LA PLAYA DE SAN JUAN EN ALICANTE

- RED DE SANEAMIENTO. PERFILES LONGITUDINALES (AGUAS NEGRAS) -

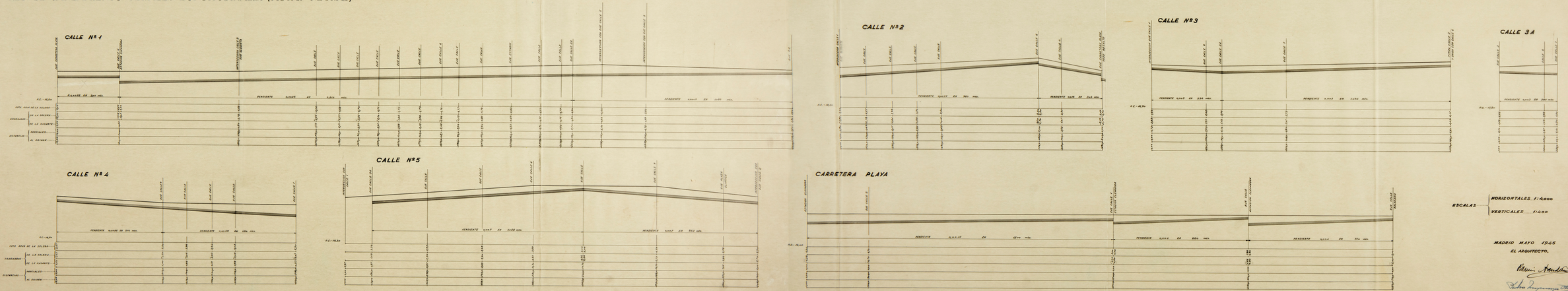

ESCALAS: HORIZONTALES 1:4.000 / VERTICALES 1:400

MADRID MAYO 1945

EL ARQUITECTO.

PJ. 4099

PROYECTO DE URBANIZACION DE LA PLAYA DE SAN JUAN EN ALICANTE

- RED DE SANEAMIENTO. PERFILES LONGITUDINALES (AGUAS NEGRAS)-

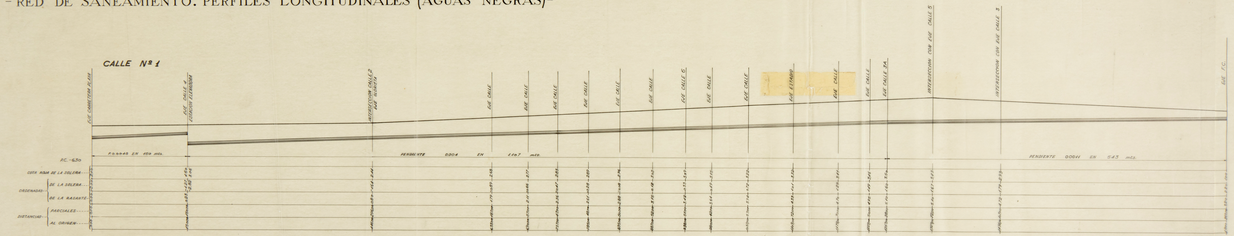







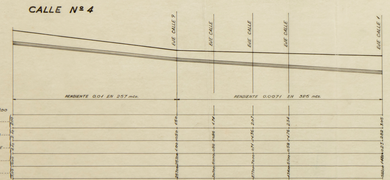

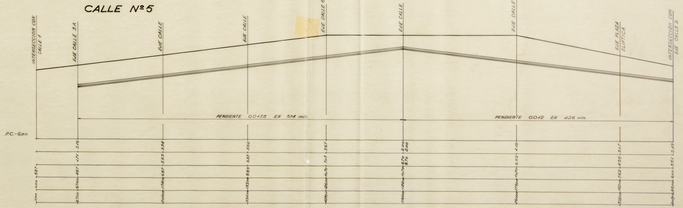



ESCALAS: HORIZONTALES. 1:2000
VERTICALES..... 1:200

MADRID MAYO 1945
EL ARQUITECTO.

GRAN VIA DIAGONAL

Proyecto de Ensanche
Ley, agrupación 2/3 para zona urbanizable.

Reformado fecha madrid Junio 1947

Emplazamiento de 6 fincas en la Playa de San Juan

Escala 1:4000

① "El Castillo" —— 135.503 m²
② "El Rin" —— 186.890 m²
③ "Ferrer" —— 166.130 m²
④ "Leonor" —— 97.100 m²
⑤ "El Palavesi" 163.819 m²
⑥ "El Saladar" 379.677 m²

Total 1.149.119 m²

Alicante Mayo de 1945

1945

EMPLAZAMIENTO DE LAS CINCO FINCAS PROPIEDAD DE LA PLAYA DE SAN JUAN S.A. DENTRO DEL PLANO GENERAL DE URBANIZACION DE LA CITADA PLAYA.

Escala 1:2000



PLAYA SAN JUAN ALICANTE

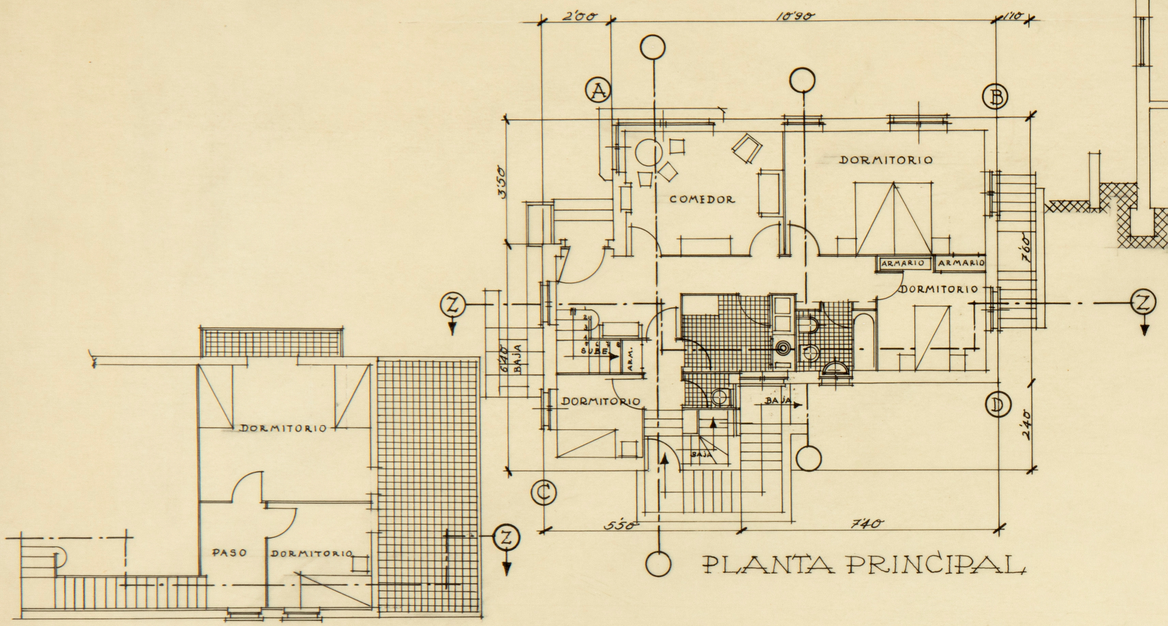

PLANTA PRINCIPAL

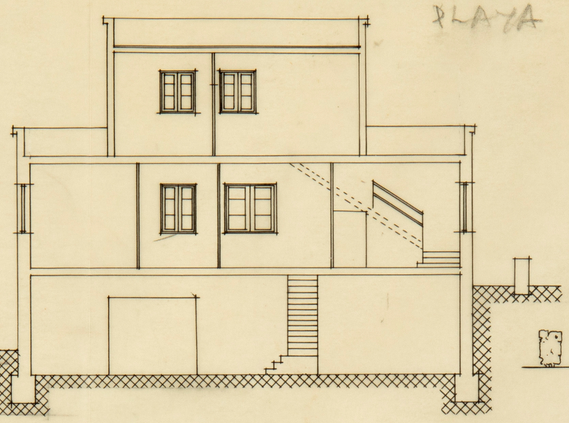

SECCION Z Z



FACHADA A C



FACHADA A B

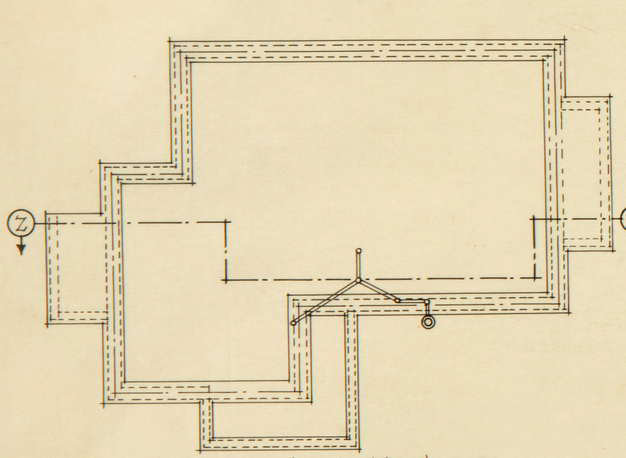

CIMENTACION

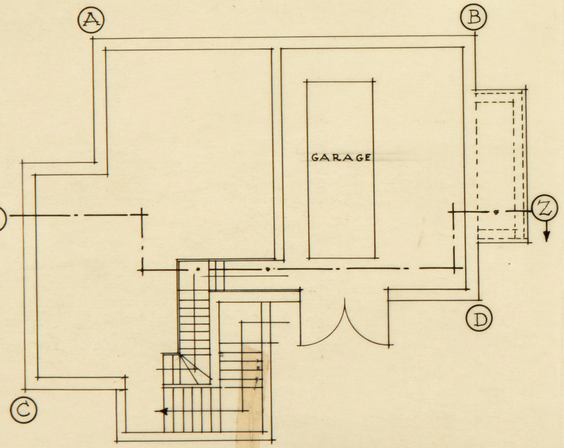

PLANTA DE SOTANO



FACHADA C D

MADRID, JULIO 1947

PLAYA SAN JUAN ALICANTE

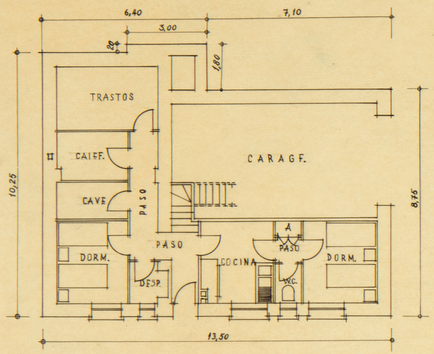

PLANTA DE SOTANO

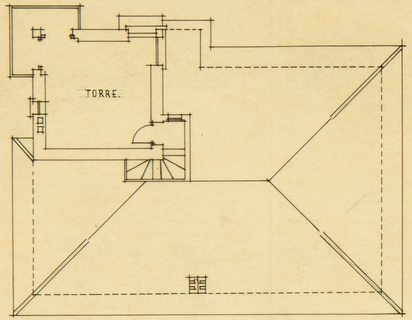

PLANTA DE LA TORRE Y CUBIERTA



FACHADA POSTERIOR



FACHADA PRINCIPAL

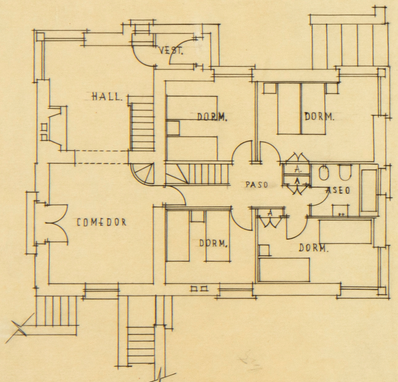

PLANTA BAJA

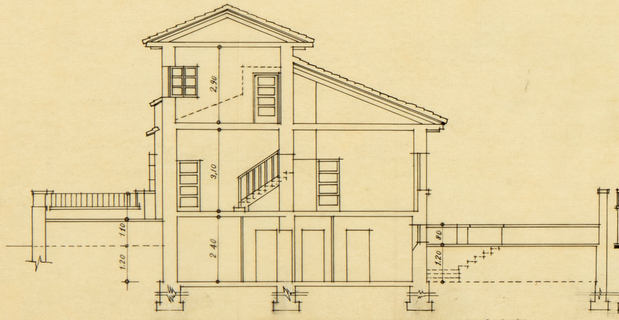

SECCION TRANSVERSAL

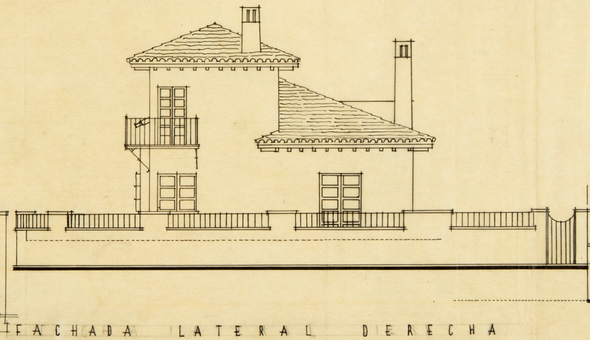

FACHADA LATERAL DERECHA



FACHADA LATERAL IZQUIERDA

MADRID, JULIO 1947

2011.19

PLAYA SAN JUAN ALICANTE

FACHADA INTERIOR AL JARDIN

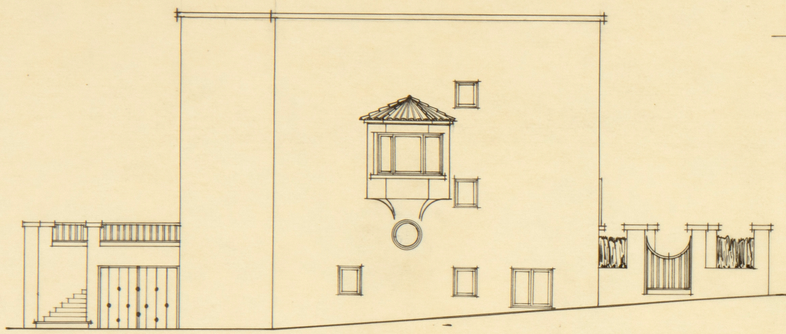

PASEO

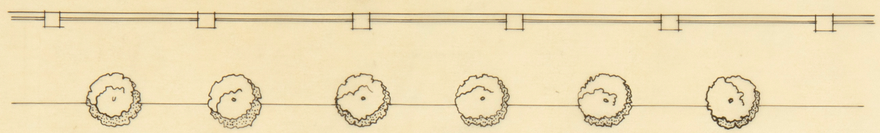

FACHADA INTERIOR N.O. AL JARDIN



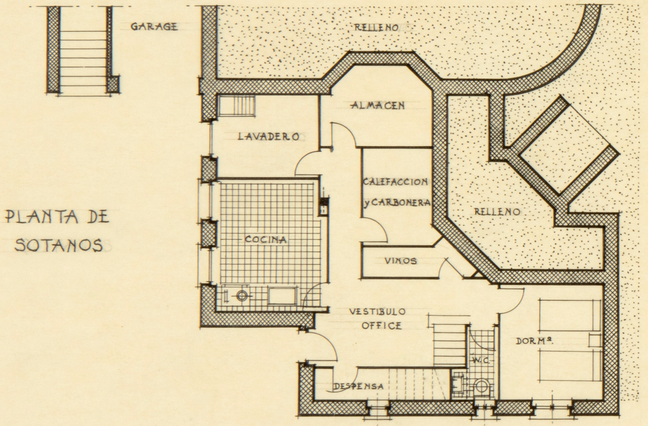

PLANTA DE SOTANOS

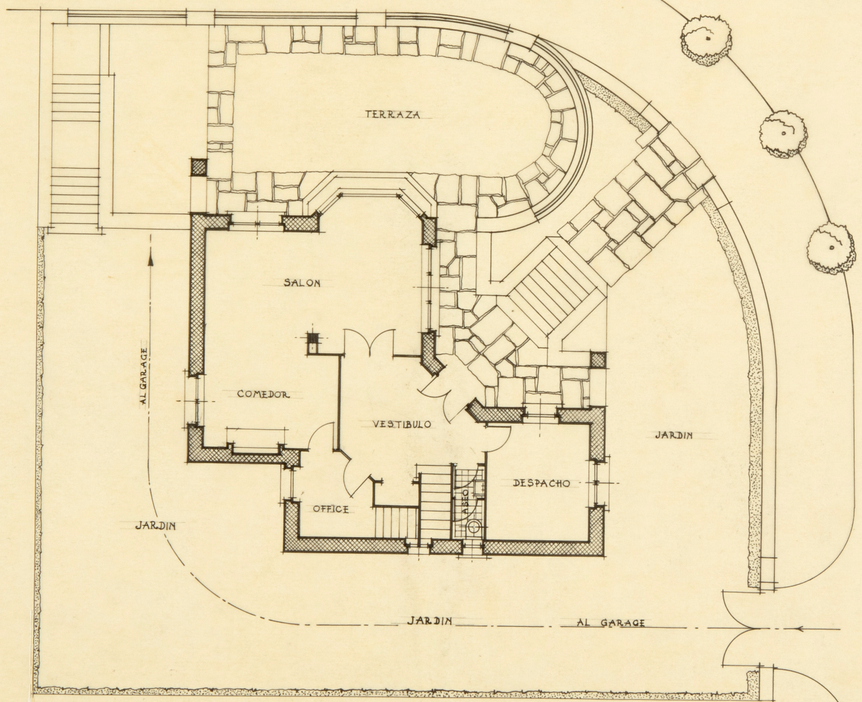

PLANTA BAJA y DE SITUACION

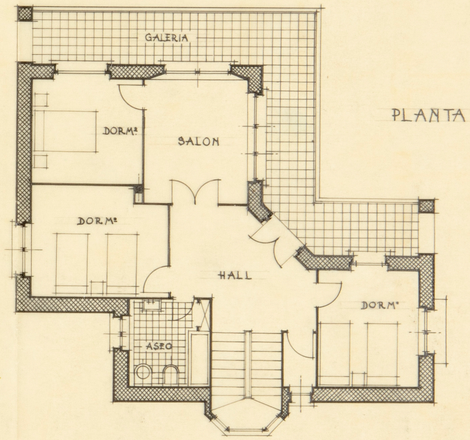

PLANTA ALTA



FACHADA LATERAL

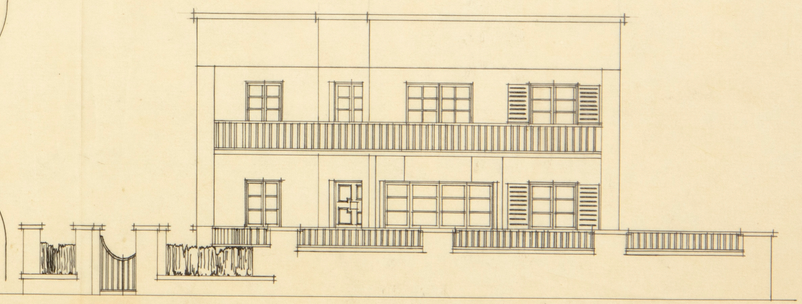

FACHADA AL MAR

201 H-29

MADRID, JULIO 1947

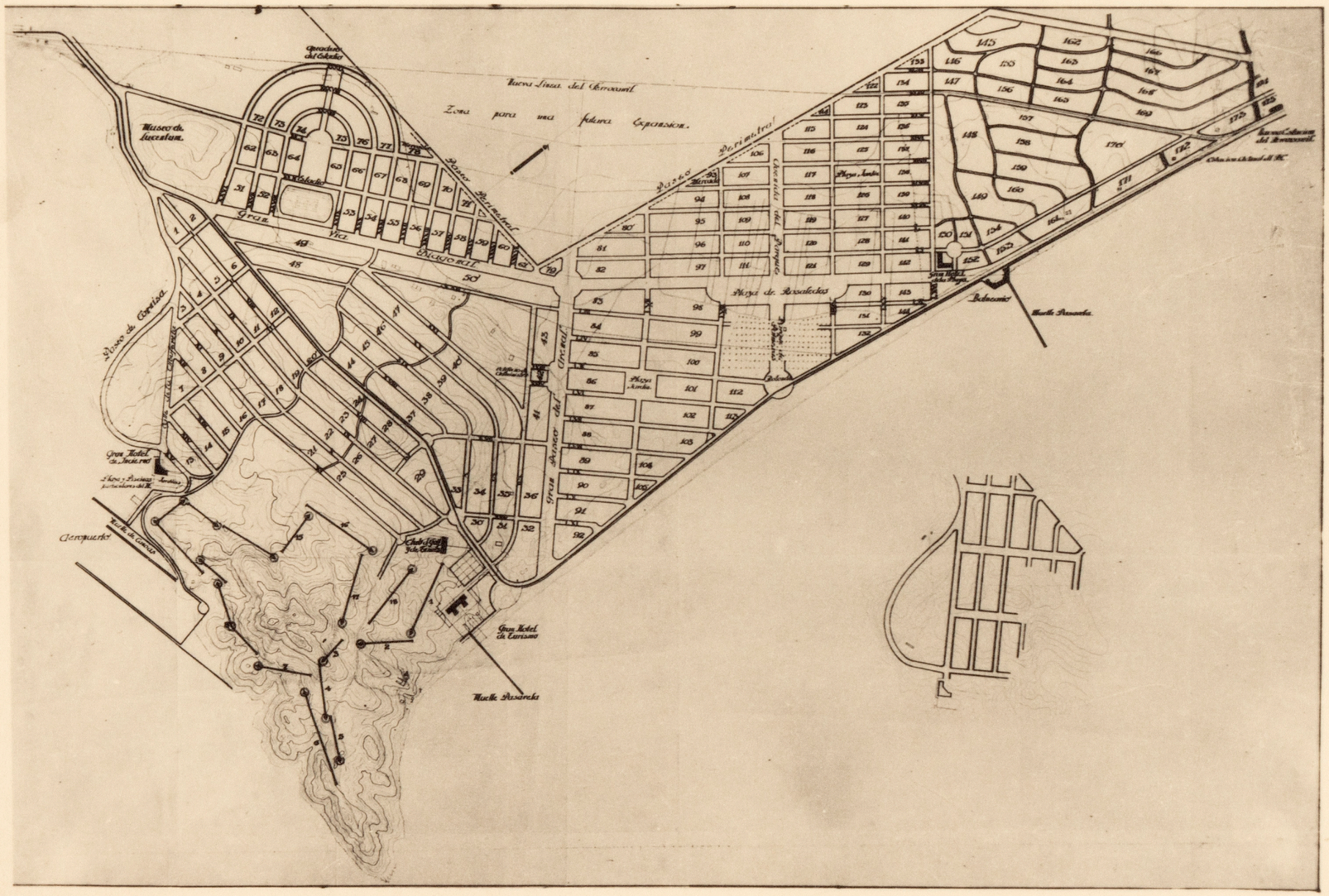
Nueva Linea del Ferrocarril
Zona para una futura Expansion.
Museo de Bellas Artes
Museo de Historia
Gran Hotel de Londres
Gran Hotel de Europa
Gran Hotel de Inglaterra
Gran Hotel de Comercio
Muelle de Pasajeros
Muelle Pesquero
Muelle de Carga
Club Nautico de Gijon
Playa de Poniente
Playa de Levante
Playa de Arenas
Plaza de Toros
Plaza de Parchis
Plaza de Begoña
Plaza de Europa
Plaza de Africa
Plaza de Asturias
Plaza de Cervantes
Plaza de Jovellanos
Plaza de Jovellanos
Plaza de Jovellanos



BALNEARIO

PERSPECTIVA DE SU CONJUNTO







FACHADA LATERAL DERECHA

[P.M. - 4061 - 4106]

